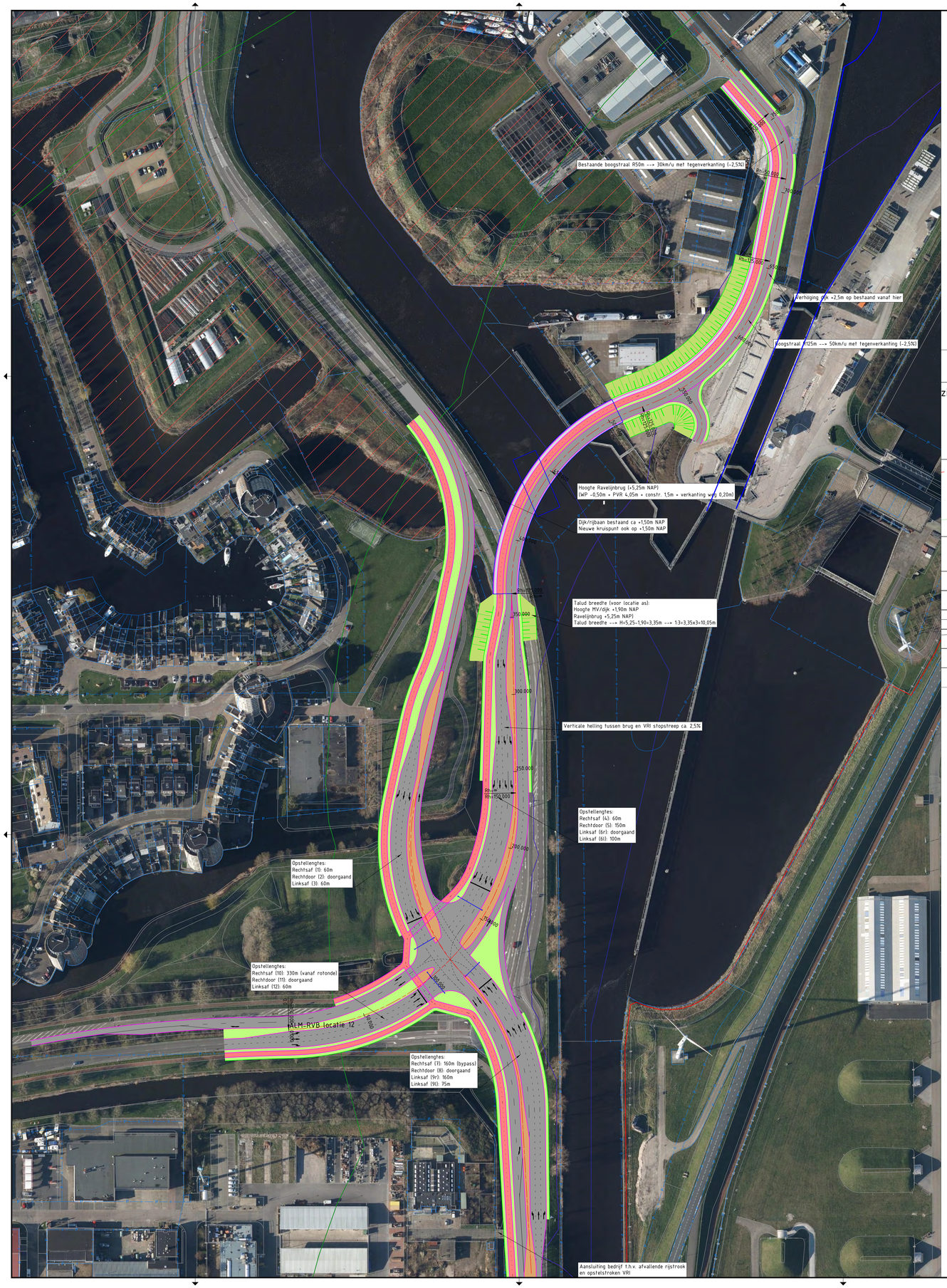

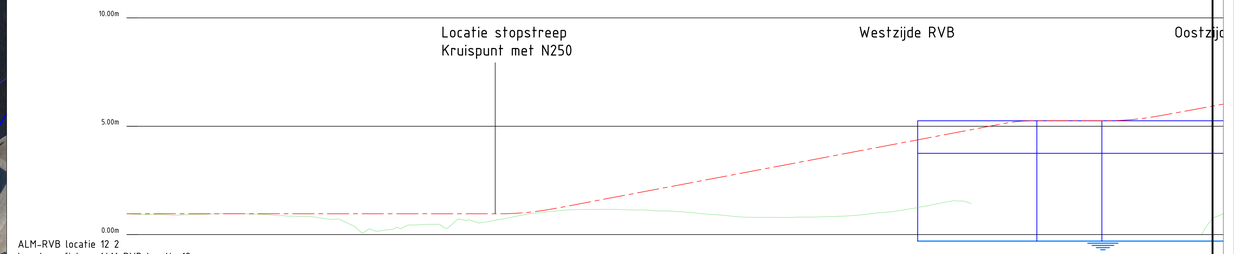

ALM-RVB locatie 12 2
Lengteprofiel as ALM-RVB locatie 12
Metrering 0.000 tot 894.274

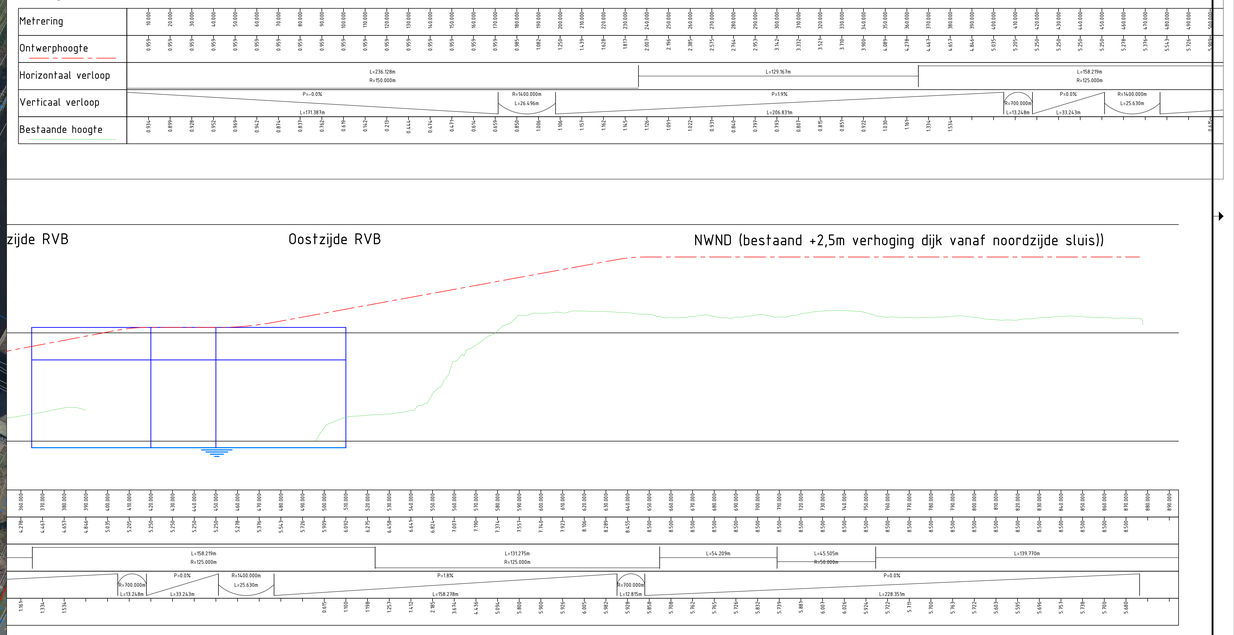

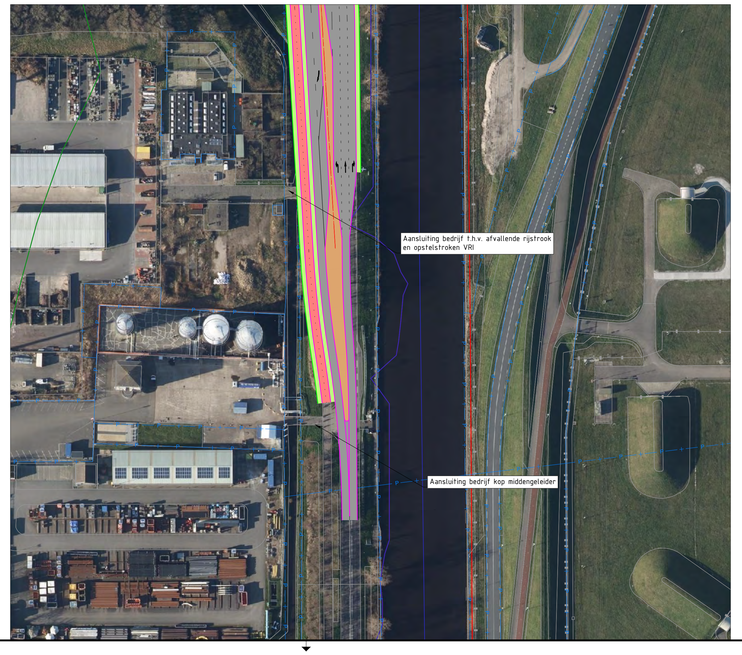

Opmerkingen

- Maten in meters, tenzij anders vermeld;
- Materiaalmaten in millimeters, tenzij anders vermeld;
- Hoogtematen in meters t.o.v. N.A.P., tenzij anders vermeld;
- Diameters in millimeters, tenzij anders vermeld;
- Coördinaten in meters t.o.v. Rijksdriehoeksstelsel;
- Hoeken in graden (360°);
- Ligging kabels en leidingen indicatief weergegeven, exacte ligging bepalen d.m.v. het graven van proefsleuven.

Schaal 1:1000
0 10 20 30 40m

2.0					
1.0	Eerste uitgave	JTx	RR	RR	19-03-2025
revisie	omschrijving	gekeken	gecontr.	akkoord	datum

opdrachtgever
Gemeente Den Helder

project
Locatie oeververbinding

omschrijving
Situatie kruispunten
Locatie 12 met kruispunt en vrije rechtsaf

Royal HaskoningDHV
Enhancing Society Together
HaskoningDHV Nederland B.V.

documentstatus
Concept

In bewerking 21-03-2025

formaat	schaal	fase	bladnr.	van	projectnummer / tekeningnummer
A0	1:1000	Schetsontwerp	3	3	BK2203-RHD-WX-XX-D-C-200006