

TERREINHOOGTES			
REEKS	MIN.	MAX.	KLEUR
1	3.00	4.00	Dark Blue
2	4.00	5.00	Blue
3	5.00	6.00	Light Blue
4	6.00	7.00	Cyan
5	7.00	8.00	Greenish Cyan
6	8.00	9.00	Light Green
7	9.00	10.00	Yellow-Green
8	10.00	11.00	Light Green
9	11.00	12.00	Green
10	12.00	13.00	Light Green
11	13.00	14.00	Green
12	14.00	15.00	Light Green
13	15.00	16.00	Green
14	16.00	17.00	Light Green
15	17.00	18.00	Green
16	18.00	19.00	Dark Green

WAARVAN 3 ha DIEPER DAN 8.00m.

LEGENDA

- BREUKLIN
- MONUMENT
- VERLEGDE EN VERLAAGDE RIJDOPLEIDING WATERSCHAPSBEDRIJF
- WATERLINIJ 11.10m -N.A.P.
- RECREATIEPAD - BREED 3.5m, BERM BREED 2m
- SLOOT/GREPPEL
- PLANGRENS
- BESTORTING VAN GRIND
- ZOEKGEBIED STEIGER (LOCATIE NADER TE BEPALEN)

A	HOOGTELIJNEN	02-10-2013	PRE		
Revisie	Omschrijving	Datum van	Gepl.	Gepl.	Acc.

0 50 100 150 200 250m

MATEN IN METERS, TENZIJ ANDERS AANGEGEVEN  
MATERIALEN IN MILLIMETERS

**CONCEPT**

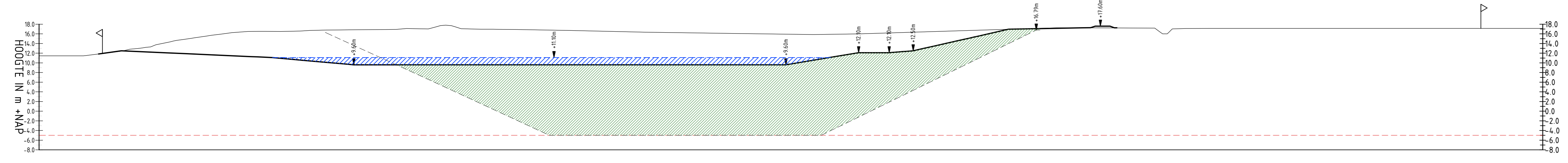
**D.C.M. EXPLOITATIE LOMM B.V.**  
HOOGWATERGEUL LOMM - GEMEENTE VENLO  
Onderwerp: **MODELLERING EINDSITUATIE HWG LOMM, INCL. WIJZIGINGEN**

Tekeningnummer	305850-EHV-316-T19	Revisie		Bestandnummer	305850-EHV-316-T19	Formaat	A0	Schaal	1:2500	Blad	1	Aantal	3
Plaats	EINDHOVEN	Projectnummer	305850	Bestuurder		Datum van afsluit	25-07-2013	Gepl.	P.R.	Gepl.		Acc.	

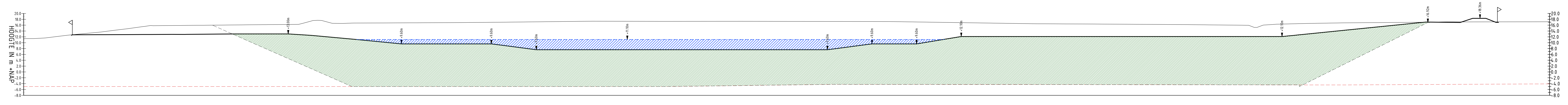
**Grontmij** [www.grontmij.nl](http://www.grontmij.nl)

© Grontmij Nederland B.V. Alle rechten voorbehouden.

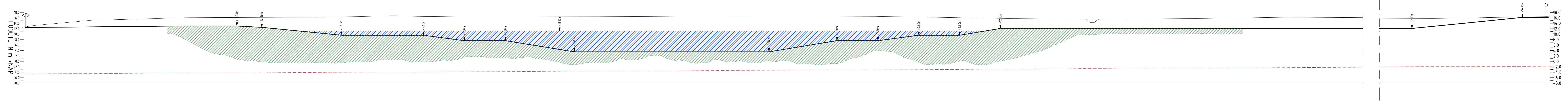
DWARSPROFIEL 1



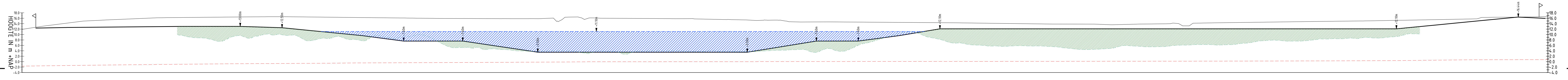
DWARSPROFIEL 2



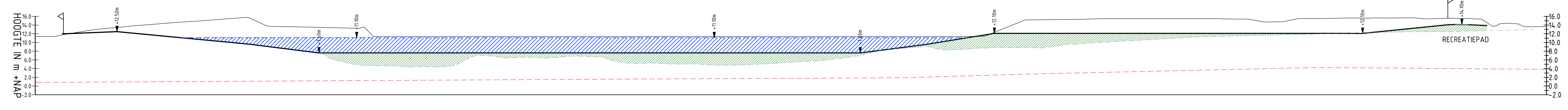
DWARSPROFIEL 3



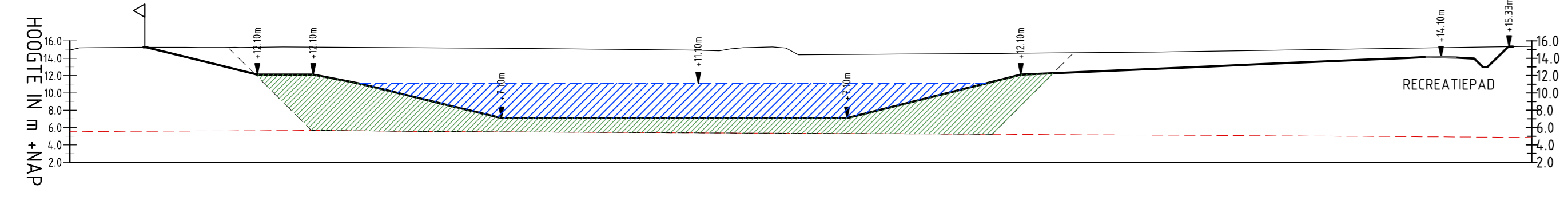
DWARSPROFIEL 4



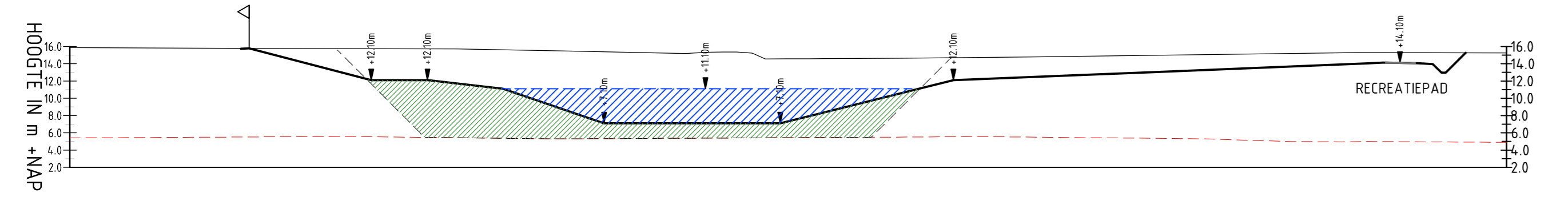
DWARSPROFIEL 5



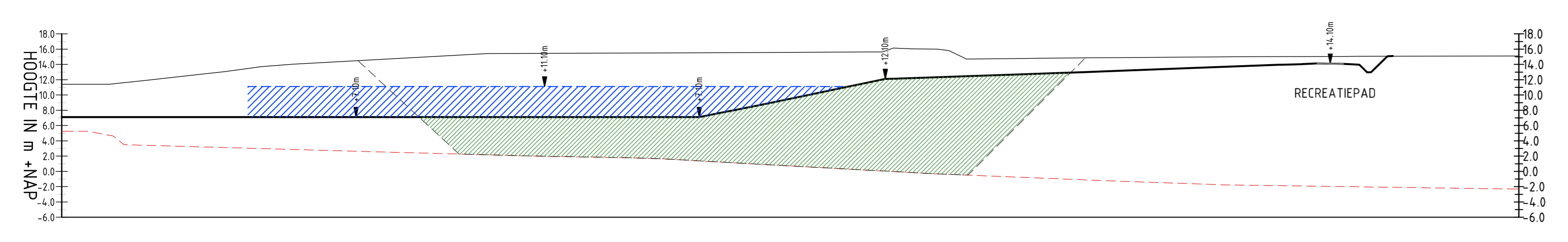
DWARSPROFIEL 6



DWARSPROFIEL 7



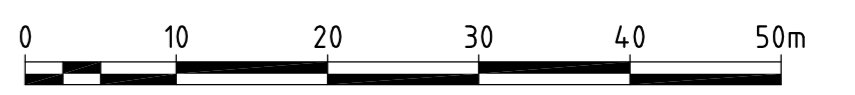
DWARSPROFIEL 8



LEGENDA

- BESTAAND HAAIPEL
- WATERSPIEGEL 11.10 -N.A.P.
- ONTGRAVING
- BOVENKANT VENLO KLEI
- INMETING (JULI 2012)
- AANVULLING
- EENSITUATIE  
T.P.V. LAND + 0.50m  
T.P.V. WATER + 1.00m
- PLANGRENS

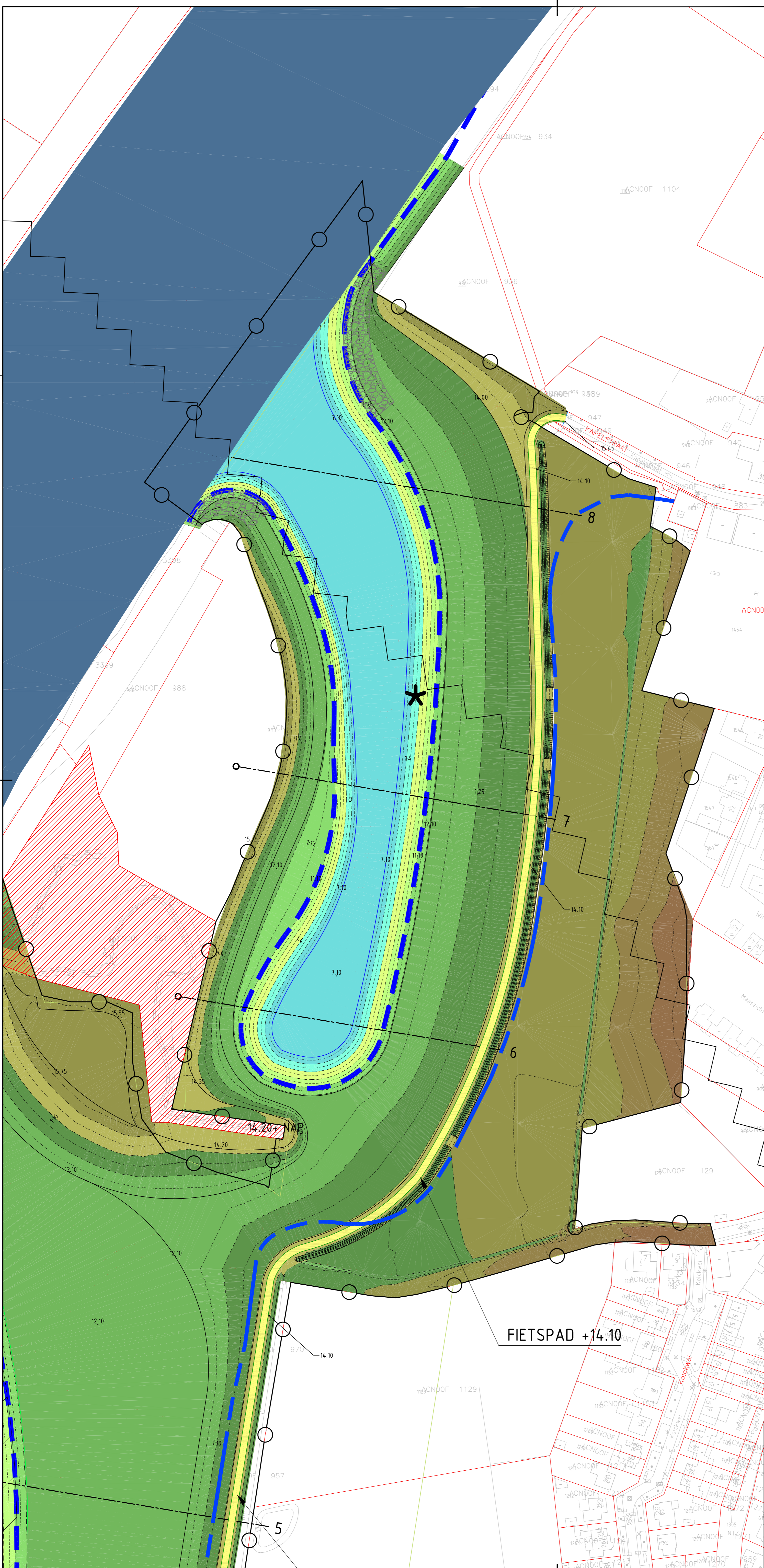
A.	HOOGTELIJNEN	02-10-2013	PH	Gez.	Acc.
Rev.	Overstapting	02-10-2013	PH	Gez.	Acc.



MATEN IN METERS, TENZIJ ANDERS AANGEGEVEN

**D.C.M. EXPLOITATIE LOMM B.V.**  
 HOOGWATERGEUL LOMM - GEMEENTE VENLO  
 MODELLEERING EENSITUATIE HWG LOMM, INCL. WIJZIGINGEN  
 DWARSPROFIELEN

Bestandsnummer	Rev.	Revisiemaakt	Formaat	Schaal	Blad	Aantal
305850-EHV-316-T19-2		305850-EHV-316-T19	A0	1:500	2	3
Locatie	Projectnummer	Bestandsnummer	Datum van afsluit	Gez.	Acc.	
EINDHOVEN	305850		17-10-2013	P.R.	Acc.	

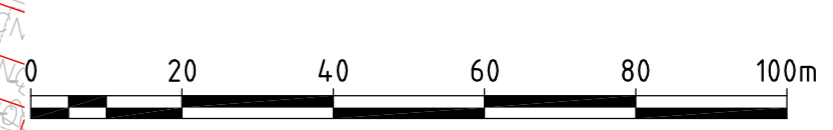


TERREINHOOGTES			
REEKS	MIN.	MAX.	KLEUR
1	3.00	4.00	Dark Blue
2	4.00	5.00	Blue
3	5.00	6.00	Light Blue
4	6.00	7.00	Cyan
5	7.00	8.00	Teal
6	8.00	9.00	Green
7	9.00	10.00	Light Green
8	10.00	11.00	Yellow-Green
9	11.00	12.00	Yellow
10	12.00	13.00	Light Yellow
11	13.00	14.00	Yellow-Orange
12	14.00	15.00	Orange
13	15.00	16.00	Light Brown
14	16.00	17.00	Brown
15	17.00	18.00	Dark Brown
16	18.00	19.00	Very Dark Brown

LEGENDA

- BREUKLIJN
- MONUMENT
- VERLEGDE EN VERLAAGDE RIOOLPERSLEIDING WATERSCHAPSBEDRIJF
- WATERLIJN 11.10m +N.A.P.
- RECREATIEPAD : BREED 3,5m., BERM BREED 2m.
- SLOOT/GREPPEL
- PLANGRENS
- BESTORTING VAN GRIND
- \* ZOEKGBIED STEIGER (LOCATIE NADER TE BEPALEN)

FIETSPAD +14.10



MATEN IN METERS, TENZIJ ANDERS AANGEGEVEN

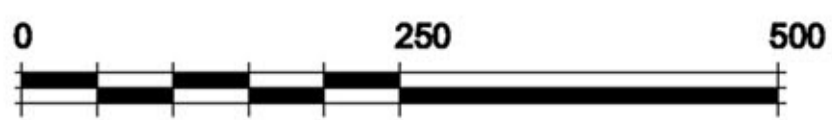
Ondrager:  
**D.C.M. EXPLOITATIE LOMM B.V.**  
 HOOGWATERGEUL LOMM - GEMEENTE VENLO  
 MODELLERING EINDSITUATIE HWG BYPASS INCL. WIJZIGINGEN

Grontmij Nederland B.V.  
 Zernikestraat 17  
 5612 HZ Eindhoven  
 Postbus 1265  
 5602 BG Eindhoven  
 T +31 40 265 12 11  
 www.grontmij.nl

Tekeningnummer	Rev.	Bestandsnaam	Formaat	Schaal	Bld	Aantal
305850-EHV-316-T19-3		305850-EHV-316-T19	A1	1:1000	3	3
Kantoor	Projectnummer	Besteknummer	Datum van uitgave	Get.	Gez.	Acc.
EINDHOVEN	305850		17-10-2013	P.R.		



# HOOGWATERGEUL LOMM, GEMEENTE VENLO



Landschappelijke inpassing  
305850

visualisatie eindbeeld 18-10-2013

