

**LEGENDA**

	Plangebied		Recreatie - 3
	Agrarisch		Recreatie-Dagrecreatie
	Agrarisch - Kleinbedrijf		Recreatie-Jachthaven
	Agrarisch - Recreatie		Recreatie-Verblijfsrecreatie
	Agrarisch met waarden - Bestoten gebied		Sport
	Agrarisch met waarden - Open gebied		Tuin
	Bedrijf		Verkeer
	Bedrijf-Nutsbedrijf		Verkeer-Railverkeer
	Bedrijventerein		Water
	Bos		Wonen - 1
	Groen		Wonen - 2
	Maatschappelijk		Leiding - Gas
	Maatschappelijk - Militaire zend- en ontvangsinstallatie		Waarde - Archeologie
	Maatschappelijk - Molen		Waarde - Houtsingel beekbepalend
	Natuur - 1		Waarde - Houtwal
	Natuur - 2		Waarde - Landschap
	Recreatie - 1		Waterstaat - Waterkering
	Recreatie - 2		

**Aanduidingen**

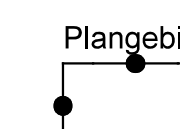
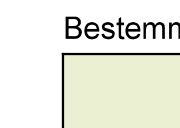















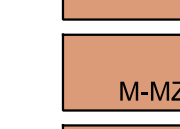




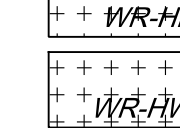

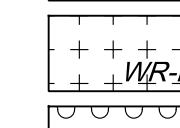

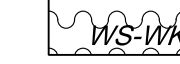


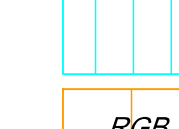



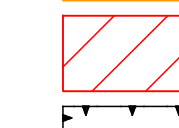

	veiligheidszone - bevi
	vrijwaringszone - molenbiotoop
	vrijwaringszone - radar grondstation Burum
	vrijwaringszone - radar grondstation W.L. van Nassau kazeme
	wro-zone - wijzigingsgebied 1
	grens functiesanduiding
(ab)	agrarisch loonbedrijf
(bw)	bedrijfwoning
(dwd)	bedrijfwoning uitgesloten
(bg)	begraafplaats
(dh)	detailhandel
(e)	erf
(h)	horeca
(ib)	ijsbaan
(iv)	intensieve veehouderij
(j)	jachthaven
(k)	kampeerterrein
(op)	opslag
(p)	paardenfokkerij
(ph)	paardenhouderij
(p)	parkeerterrein
(nw)	recreatiewoning
(sa-ec)	specifieke vorm van agrarisch - educatief centrum
(sa-hd)	specifieke vorm van agrarisch - historisch dijklchaam
(sa-v)	specifieke vorm van agrarisch - verhoogd perceel
(sa-wv)	specifieke vorm van agrarisch met waarden - evenemententerrein
(sb-av)	specifieke vorm van bedrijf - atsluftervoorziening
(sb-cd)	specifieke vorm van bedrijf - commerciële zone
(sb-hp)	specifieke vorm van bedrijf - hondenspenion
(sb-lb)	specifieke vorm van bedrijf - loonbedrijf
(sb-od)	specifieke vorm van bedrijf - ondergeschikte detailhandel
(sb-q)	specifieke vorm van bedrijf - transportbedrijf
(sb-nm)	specifieke vorm van bedrijventerein - meubelmakerij
(sn-ev)	specifieke vorm van natuur - evenemententerrein
(sn-hd)	specifieke vorm van natuur - historisch dijklchaam
(sn-v)	specifieke vorm van natuur - visvijver
(sr-hv)	specifieke vorm van recreatie - hobby- en/of sportvisserij
(sr-q)	specifieke vorm van recreatie - rijbak
(sr-cl)	specifieke vorm van sport - crossterrein
(sv-hd)	specifieke vorm van verkeer - historisch dijklchaam
(sv-mv)	specifieke vorm van verkeer - plaats mobil verkooppunt
(t)	tuincentrum
(vmb)	verkooppunt motorbrandstoffen met lpg
(vvt)	verkooppunt motorbrandstoffen zonder lpg
(v)	volkstuin
(wd)	windturbinne
(z)	zwenbad

	bouwvlak
	bijgebouwen
	specifieke bouwaanduiding - ontwikkelingsvlak
	mastvoeringsvlak
	maximum bebouwingspercentage (%)
	maximum aantal wooneenheden
	maximum aantal recreatiewoningen
	hartlijn leiding - gas
	relatie


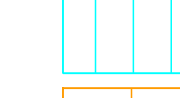


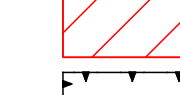
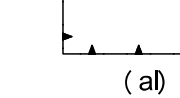
**Verklaring**

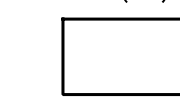
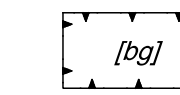
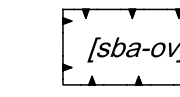
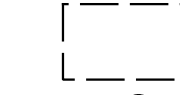

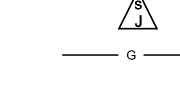

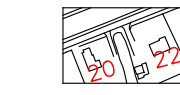
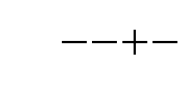


	gegevens GBKN
	gemeentegrens

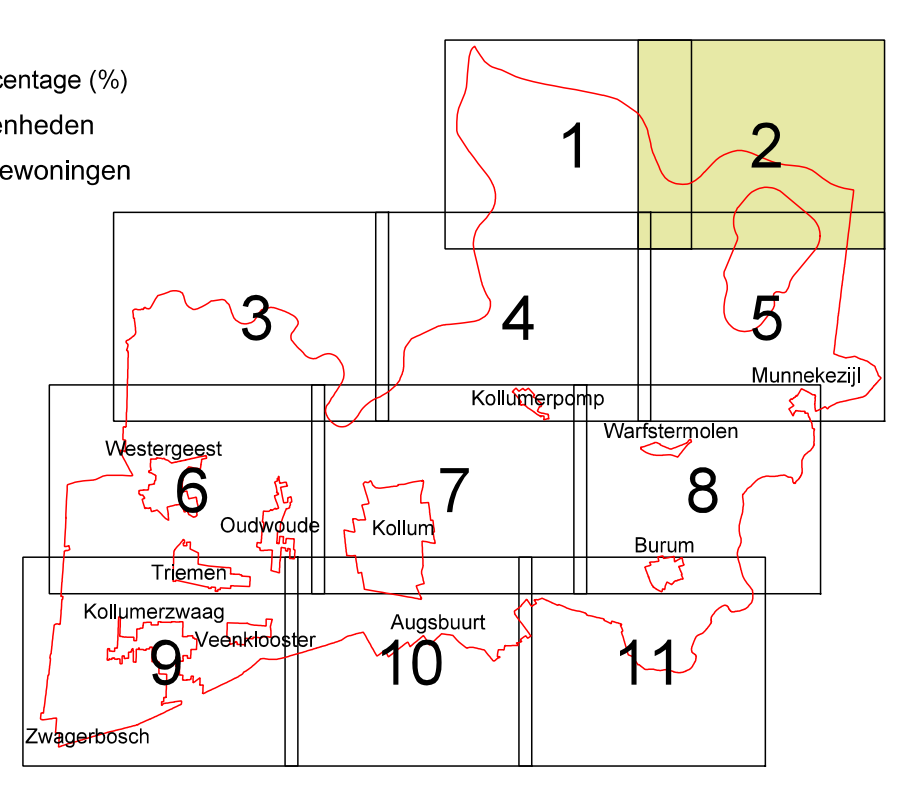
**LEGENDA**

 Plangebied	
<b>Bestemmingen</b>	<b>Bestemmingen (vervolg)</b>
 Agrarisch	 Recreatie - 3
 Agrarisch - Kleinbedrijf	 Recreatie-Dagrecreatie
 Agrarisch - Recreatie	 Recreatie-Jachthaven
 Agrarisch met waarden - Bestoten gebied	 Recreatie-Verblijfsrecreatie
 Agrarisch met waarden - Open gebied	 Sport
 Bedrijf	 Tuin
 Bedrijf-Nutsbedrijf	 Verkeer
 Bedrijventerein	 Verkeer-Railverkeer
 Bos	 Water
 Groen	 Wonen - 1
 Maatschappelijk	 Wonen - 2
 Maatschappelijk - Militaire zend- en ontvangsinstallatie	 Leiding - Gas
 Maatschappelijk - Molen	 Waarde - Archeologie
 Natuur - 1	 Waarde - Houtsingel beekbepalend
 Natuur - 2	 Waarde - Houtwal
 Recreatie - 1	 Waarde - Landschap
 Recreatie - 2	 Waterstaat - Waterkering

**Aanduidingen**

	veiligheidszone - bevi
	vrijwaringszone - molenbiotoop
	vrijwaringszone - radar grondstation Burum
	vrijwaringszone - radar grondstation W.L. van Nassau kazeme
	wro-zone - wijzigingsgebied 1
	grens functieaanduiding
(ab)	agrarisch loonbedrijf
(bw)	bedrijfwoning
(dwd)	bedrijfwoning uitgesloten
(bg)	begraafplaats
(dh)	detailhandel
(e)	erf
(h)	horeca
(ib)	ijsbaan
(iv)	intensieve veehouderij
(jh)	jachthaven
(k)	kampeerterrein
(op)	opslag
(p)	paardenfokkerij
(ph)	paardenhouderij
(p)	parkeerterrein
(nw)	recreatiewoning
(sa-ec)	specifieke vorm van agrarisch - educatief centrum
(sa-h)	specifieke vorm van agrarisch - historisch dijklchaam
(sa-v)	specifieke vorm van agrarisch - verhoogd perceel
(sa-w)	specifieke vorm van agrarisch met waarden - evenemententerrein
(sb-bv)	specifieke vorm van bedrijf - afsluitervoorziening
(sb-c)	specifieke vorm van bedrijf - commerciële zone
(sb-hp)	specifieke vorm van bedrijf - hondenspenning
(sb-l)	specifieke vorm van bedrijf - loonbedrijf
(sb-od)	specifieke vorm van bedrijf - ondergeschikte detailhandel
(sb-t)	specifieke vorm van bedrijf - transportbedrijf
(sb-nm)	specifieke vorm van bedrijventerein - meubelmakerij
(sn-ev)	specifieke vorm van natuur - evenemententerrein
(sn-h)	specifieke vorm van natuur - historisch dijklchaam
(sn-v)	specifieke vorm van natuur - visvijver
(sr-hv)	specifieke vorm van recreatie - hobby- en/of sportvisserij
(s-r)	specifieke vorm van recreatie - rijbak
(ss-c)	specifieke vorm van sport - crossterrein
(sv-h)	specifieke vorm van verkeer - historisch dijklchaam
(sv-mv)	specifieke vorm van verkeer - plaats mobiel verkooppunt
(t)	tuincentrum
(vmb)	verkoopspunt motorbrandstoffen met lpg
(vnt)	verkoopspunt motorbrandstoffen zonder lpg
(v)	volkstuint
(w)	windturbine
(z)	zweembad

	bouwvlak
	bijgebouwen
	specifieke bouwaanduiding - ontwikkelingsvlak
	mastvoeringsvlak
	maximum bebouwingspercentage (%)
	maximum aantal wooneenheden
	maximum aantal recreatiewoningen
	hartlijn leiding - gas
	relatie
<b>Verklaring</b>	
	gegevens GBKN
	gemeentegrens



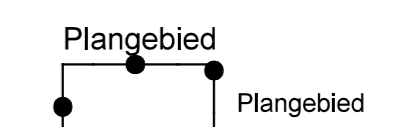
Gemeente Kollumerland c.a.  
**Bestemmingsplan Bultengebied 2012**  
 Verbeelding  
 Blad 2 van 11

datum: 16-05-2013  
 schaal: 1 : 5000  
 papierformaat: A0  
 status: ontwerp  
 projectnr.: 120.00.01.13.00  
 gezien: JK  
 NL.IMRO.0019.BuBgt12\_0401

**BügelHajema**  
 Plan voor ideeën

BügelHajema Adviseurs Nv, Bureau voor Ruimtelijke Ordening en Milieu BSNP  
 Balisear Bakkerwal 76, 8114 BE Lelouwerik | 050 215 25 15  
 E: bureau@buegelhajema.nl | W: www.buegelhajema.nl

LEGENDA



Bestemmingen		Bestemmingen (vervolg)	
A	Agrarisch	R-3	Recreatie - 3
A-KB	Agrarisch - Kleinbedrijf	R-D	Recreatie-Dagrecreatie
A-R	Agrarisch - Recreatie	R-J	Recreatie-Jachthaven
AW-B	Agrarisch met waarden - Bestolen gebied	R-V	Recreatie-Verblijfsrecreatie
AW-O	Agrarisch met waarden - Open gebied	S	Sport
B	Bedrijf	T	Tuin
B-N	Bedrijf-Nutsbedrijf	V	Verkeer
BT	Bedrijventerrein	V-R	Verkeer-Railverkeer
BO	Bos	WA	Water
G	Groen	W-1	Wonen - 1
M	Maatschappelijk	W-2	Wonen - 2
M-M20	Maatschappelijk - Militaire zend- en ontvanginstallatie	L-G	Leding - Gas
M-M	Maatschappelijk - Molen	WR-A	Waarde - Archeologie
N-1	Natuur - 1	WR-HB	Waarde - Housingel beekbepalend
N-2	Natuur - 2	WR-HW	Waarde - Houtwal
R-1	Recreatie - 1	WR-L	Waarde - Landschap
R-2	Recreatie - 2	WS-WK	Waterstaat - Waterkering

Aanduidingen

- veiligheidszone - bevi
- vrijwaringszone - molenbotoop
- vrijwaringszone - radar grondstation Burum
- vrijwaringszone - radar grondstation W.L. van Nassau kazern
- wro-zone - wijzigingsgebied 1
- grens functiesaanwijding
- (al) agrarisch loonbedrijf
- (bw) bedrijfswooning
- (-bw) bedrijfswooning uitgestoten
- (bg) begraafplaats
- (dt) detailhandel
- (e) erf
- (h) horeca
- (i) ijsbaan
- (k) intensieve veehouderij
- (j) jachthaven
- (k) kampeerterrain
- (op) opslag
- (pf) paardenkokerij
- (ph) paardenhouderij
- (p) parkeerterrein
- (rv) recreatiewoning
- (sa-ec) specifieke vorm van agrarisch - educatief centrum
- (sa-hd) specifieke vorm van agrarisch - historisch dijklichaam
- (sa-vl) specifieke vorm van agrarisch - verhoogd perceel
- (sa-w) specifieke vorm van agrarisch met waarden - evenemententerrein
- (sb-av) specifieke vorm van bedrijf - afvaltuvoorziening
- (sb-c2) specifieke vorm van bedrijf - commerciële zone
- (sb-hp) specifieke vorm van bedrijf - hondenspen
- (sb-b) specifieke vorm van bedrijf - loonbedrijf
- (sb-od) specifieke vorm van bedrijf - ondergeschikte detailhandel
- (sb-t) specifieke vorm van bedrijf - transportbedrijf
- (sb-vm) specifieke vorm van bedrijventerrein - meubelmakerij
- (sn-m) specifieke vorm van natuur - evenemententerrein
- (sn-hd) specifieke vorm van natuur - historisch dijklichaam
- (sn-vv) specifieke vorm van natuur - visvijver
- (sr-hsv) specifieke vorm van recreatie - hobby- en/of sportvisserij
- (sr-v) specifieke vorm van recreatie - rijbak
- (ss-c) specifieke vorm van sport - crossterrein
- (sv-hd) specifieke vorm van verkeer - historisch dijklichaam
- (sv-vm) specifieke vorm van verkeer - plaats mobil verkooppunt
- (t) tarmacentrum
- (vm) verkooppunt motorbrandstoffen met lg
- (vm) verkooppunt motorbrandstoffen zonder lg
- (v) volkstuin
- (w) windturbine
- (z) zwembad

bouwvlak

bijgebouwen

specifieke bouwaanwijding - ontwikkelingsvlak

maatvoeringsvlak

maximum bebouwingspercentage (%)

maximum aantal wooneenheden

maximum aantal recreatiewoningen

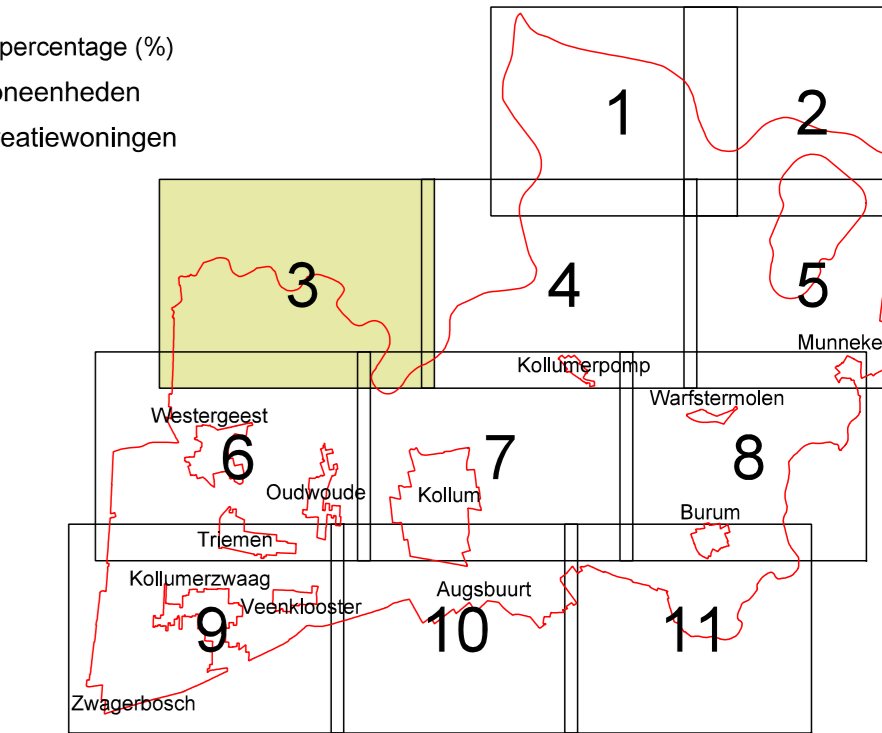
hartlijn leiding - gas

relatie

**Verklaring**

gegevens GBKN

gemeentegrens



Gemeente Kollumerland c.a.

Bestemmingsplan Buitengebied 2012

Verbeelding

Blad 3 van 11

datum: 16-05-2013

schaal: 1 : 5000

paperformaat: 841 x 1300

status: ontwerp

projectnr.: 120.00.01.13.00

gezien: JK

NL.IMRO.0019.00010-0001



BügelHajema

BügelHajema Architectuur B.V. Bureau voor Ruimtelijke Ordening en Milieu

Buwalda 10, 8314 EC Leekerveen | tel: 0522-231110

televaarden@buegelhajema.nl | www.buegelhajema.nl

LEGENDA

Plangebied

Bestemmingen

A	Agrarisch	R-3	Recreatie - 3
A-KB	Agrarisch - Kleinbedrijf	R-D	Recreatie-Dagrecreatie
A-R	Agrarisch - Recreatie	R-J	Recreatie-Jachthaven
AW-B	Agrarisch met waarden - Bestolen gebied	R-V	Recreatie-Verblijfsrecreatie
AW-O	Agrarisch met waarden - Open gebied	S	Sport
B	Bedrijf	T	Tuin
B-N	Bedrijf-Nutsbedrijf	V	Verkeer
BT	Bedrijfsvoorziening	V-R	Verkeer-Railverkeer
BO	Bos	WA	Water
G	Groen	W-1	Wonen - 1
M	Maatschappelijk	W-2	Wonen - 2
M-M20	Maatschappelijk - Militaire zenden en ontvangsinstantie	L-G	Leding - Gas
M-M	Maatschappelijk - Molen	WR-A	Waarde - Archeologie
N-1	Natuur - 1	WR-H	Waarde - Houtsingel beekbepalend
N-2	Natuur - 2	WR-L	Waarde - Houtwal
R-1	Recreatie - 1	WR-L	Waarde - Landschap
R-2	Recreatie - 2	WS-WK	Waterstaat - Waterkering

Aanduidingen

- veiligheidszone - bevi
- vijwaringzone - molenbiotoop
- RCSB vijwaringzone - radar grondstation Burum
- ROVLN vijwaringzone - radar grondstation W.L. van Nassau kazernes
- wro-zone - wijzigingsgebied 1
- grensfunctieaanduiding
- (sl) agrarisch loonbedrijf
- (bw) bedrijfswooning
- (-bw) bedrijfswooning uitgestoten
- (bg) begraafplaats
- (dh) detailhandel
- (e) erf
- (h) horeca
- (i) ijsbaan
- (k) intensieve veehouderij
- (j) jachthaven
- (k) kampeerterrain
- (og) opslag
- (pf) paardenfokkerij
- (ph) paardenhouderij
- (p) parkeerterrein
- (rv) recreatiewoning
- (sa-cv) specifieke vorm van agrarisch - educatief centrum
- (sa-hd) specifieke vorm van agrarisch - historisch dijklichaam
- (sa-vl) specifieke vorm van agrarisch - verhoogd perceel
- (saw-nv) specifieke vorm van agrarisch met waarden - evenemententerrein
- (sb-av) specifieke vorm van bedrijf - afvaltuinvoorziening
- (sb-cv) specifieke vorm van bedrijf - commerciële zone
- (sb-hp) specifieke vorm van bedrijf - hondensport
- (sb-lb) specifieke vorm van bedrijf - loonbedrijf
- (sb-od) specifieke vorm van bedrijf - ondergeschikte detailhandel
- (sb-ov) specifieke vorm van bedrijf - transportbedrijf
- (sb-mm) specifieke vorm van bedrijventerrein - meubelmakerij
- (sn-nv) specifieke vorm van natuur - evenemententerrein
- (sn-hd) specifieke vorm van natuur - historisch dijklichaam
- (sn-vv) specifieke vorm van natuur - visvijver
- (sr-hsv) specifieke vorm van recreatie - hobby- en/of sportvissers
- (sr-v) specifieke vorm van recreatie - rijbak
- (ss-cv) specifieke vorm van sport - crossterrein
- (sv-hd) specifieke vorm van verkeer - historisch dijklichaam
- (sv-pmv) specifieke vorm van verkeer - plaats mobiel verkooppunt
- (ic) informatiecentrum
- (vm) verkooppunt motorbrandstoffen met lg
- (vml) verkooppunt motorbrandstoffen zonder lg
- (vd) volkstun
- (wt) windturbine
- (zb) zwembad

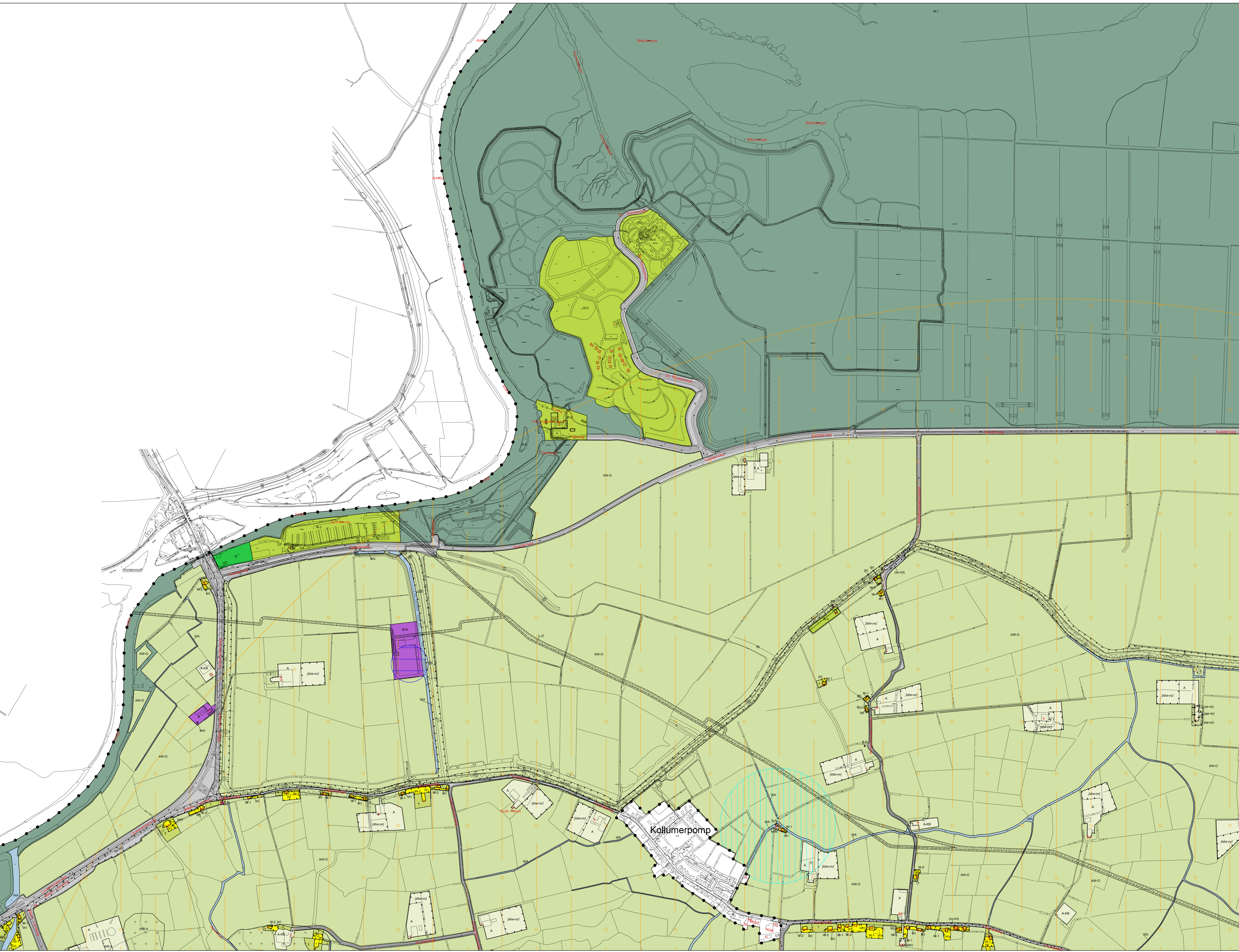
Verklaring

- bouwvlak
- bijgebouwen
- specifieke bouwaanduiding - ontwikkelingsvlak
- maatvoeringsvlak
- maximum bebouwingspercentage (%)
- maximum aantal wooneenheden
- maximum aantal recreatiewoningen
- hartlijn leiding - gas
- relatie
- gegevens GBKN
- gemeentegrens

Gemeente Kollumerland c.a.  
Bestemmingsplan Buitengebied 2012  
Verbeelding  
Blad 4 van 11

datum: 16-05-2013  
schaal: 1 : 5000  
papierformaat: A4 x 1300  
status: ontwerp  
projectnr.: 120.00.01.13.00  
gezien: JK  
NL.IMRO.0019.00B010-0001

**BügelHajema**  
BügelHajema Architectuur en Ruimte voor Natuurlijke Ontwikkeling en Milieu  
BügelHajema B.V. | Burgwal 15 | 8311 PC Sneekwoude | tel: 051 23 23 10  
www.buegelhajema.nl



**LEGENDA**

	Plangebied		Recreatie - 3
	A Agrarisch		Recreatie-Dagrecreatie
	A-KB Agrarisch - Kleinbedrijf		Recreatie-Jachthaven
	A-R Agrarisch - Recreatie		Recreatie-Verblijfsrecreatie
	AW-B Agrarisch met waarden - Bestoten gebied		Sport
	AW-O Agrarisch met waarden - Open gebied		Tuin
	B Bedrijf		Verkeer
	B-N Bedrijf-Nutsbedrijf		Verkeer-Railverkeer
	BT Bedrijventerein		Water
	BO Bos		Wonen - 1
	G Groen		Wonen - 2
	M Maatschappelijk		Leiding - Gas
	M-MZO Maatschappelijk - Militaire zend-ontvanginstallatie		Waarde - Archeologie
	M-M Maatschappelijk - Molen		Waarde - Houtzigtel beekbepalend
	N-1 Natuur - 1		Waarde - Houtwal
	N-2 Natuur - 2		Waarde - Landschap
	R-1 Recreatie - 1		Waterstaat - Waterkering
	R-2 Recreatie - 2		

**Aanduidingen**

	veiligheidszone - bevi
	vrijwaringszone - molenbiotoop
	vrijwaringszone - radar grondstation Burum
	vrijwaringszone - radar grondstation W.L. van Nassau kazern
	wro-zone - wijzigingsgebied 1
	grens functiesanduiding
(ab)	agrarisches loonbedrijf
(bw)	bedrijfswooning
(bw)	bedrijfswooning uitgesloten
(bg)	begraafplaats
(dh)	detailhandel
(e)	erf
(h)	horeca
(ib)	ijsbaan
(iv)	intensieve veehouderij
(j)	jachthaven
(k)	kampeertuin
(op)	opslag
(p)	paardenfokkerij
(ph)	paardenhouderij
(p)	parkeertuin
(rw)	recreatiewoning
(sa-ec)	specifieke vorm van agrarisch - educatief centrum
(sa-hc)	specifieke vorm van agrarisch - historisch dijklchaam
(sa-vp)	specifieke vorm van agrarisch - verhoogd perceel
(sa-wv)	specifieke vorm van agrarisch met waarden - evenemententerrein
(sb-bv)	specifieke vorm van bedrijf - afsluitervoorziening
(sb-cd)	specifieke vorm van bedrijf - commerciële zone
(sb-hp)	specifieke vorm van bedrijf - hondenspen
(sb-lb)	specifieke vorm van bedrijf - loonbedrijf
(sb-od)	specifieke vorm van bedrijf - ondergeschikte detailhandel
(sb-q)	specifieke vorm van bedrijf - transportbedrijf
(sb-nm)	specifieke vorm van bedrijventuin - meubelmakerij
(sn-ev)	specifieke vorm van natuur - evenemententerrein
(sn-hd)	specifieke vorm van natuur - historisch dijklchaam
(sn-vv)	specifieke vorm van natuur - visvijver
(sr-hsv)	specifieke vorm van recreatie - hobby- en/of sportvisserij
(sr-q)	specifieke vorm van recreatie - rijbak
(sr-cd)	specifieke vorm van sport - crossterrein
(sv-hd)	specifieke vorm van verkeer - historisch dijklchaam
(sv-mv)	specifieke vorm van verkeer - plaats mobil verkooppunt
(t)	tuincentrum
(vmb)	verkooppunt motorbrandstoffen met lpg
(vvt)	verkooppunt motorbrandstoffen zonder lpg
(v)	volkstun
(wd)	windturbin
(z)	zwenbad

	bouwvlak
	bijgebouwen
	specifieke bouwaanduiding - ontwikkelingsvlak
	maatvoeringsvlak
	maximum bebouwingspercentage (%)
	maximum aantal wooneenheden
	maximum aantal recreatiewoningen
	hartlijn leiding - gas
	relatie

**Verklaring**

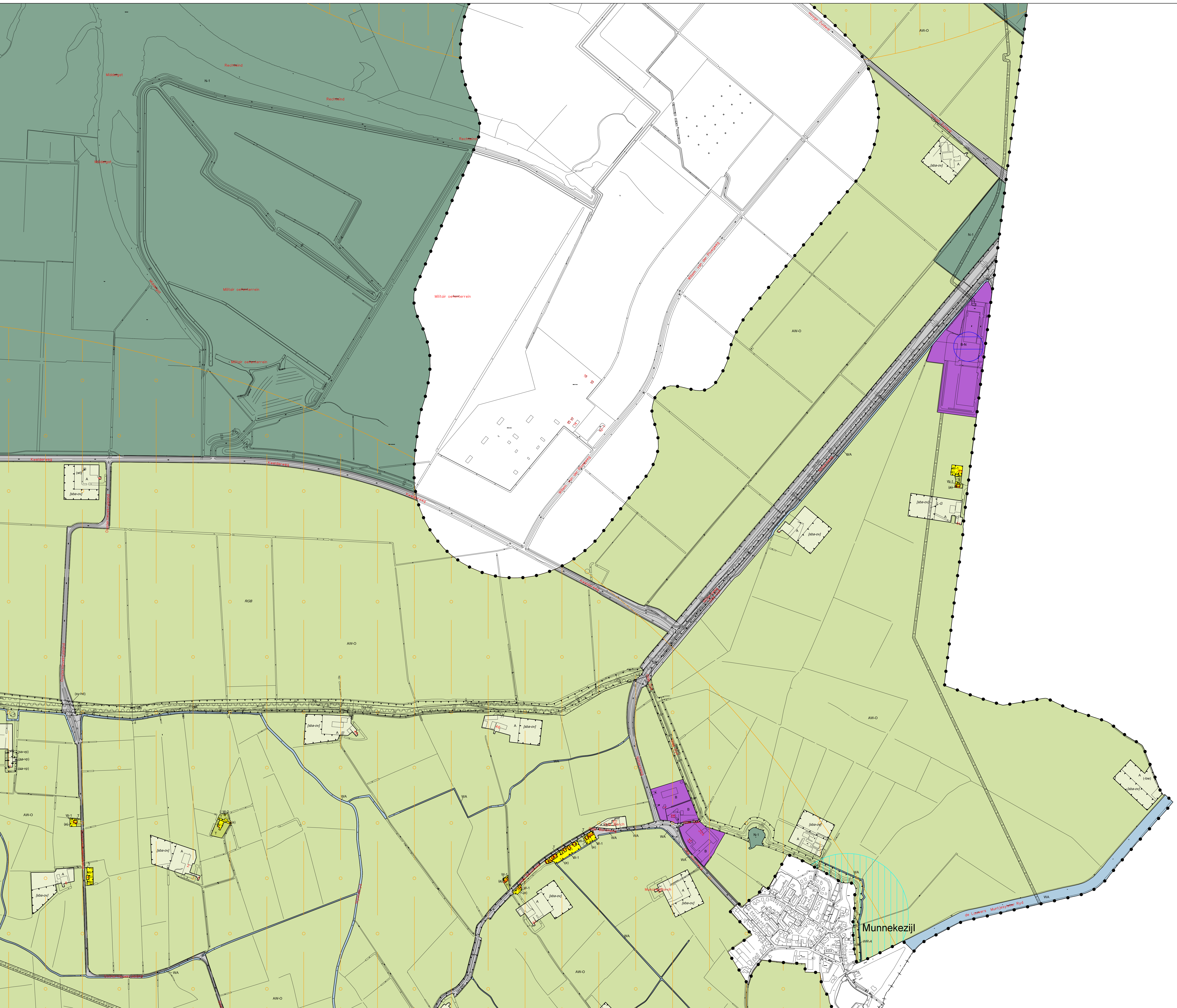
	gegevens GBKN
	gemeentegrens

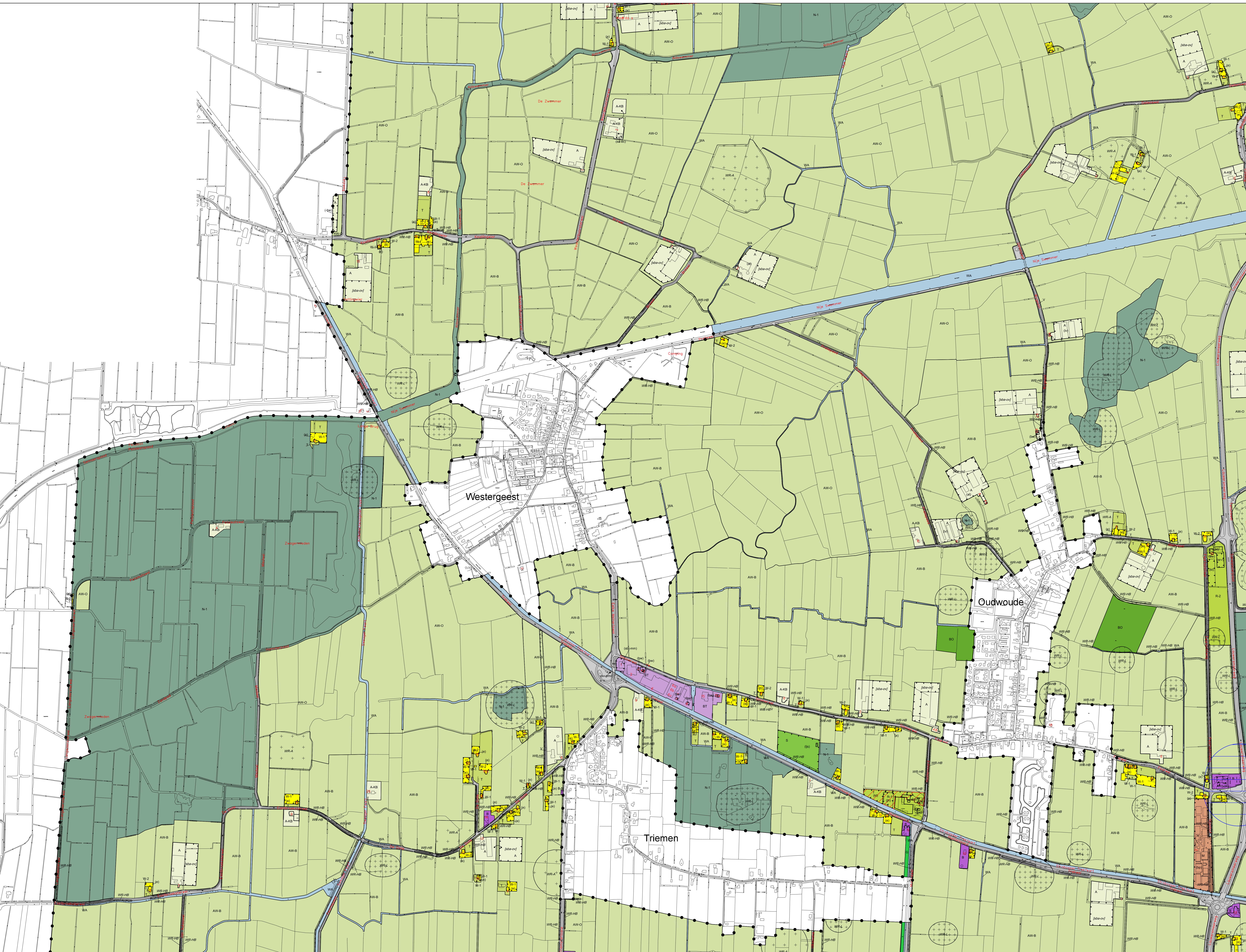
Gemeente Kollumerland c.a.  
Bestemmingsplan Bultengebied 2012  
Verbeelding  
Blad 5 van 11

datum: 16-05-2013  
schaal: 1 : 5000  
papierformaat: A0  
status: ontwerp  
projectnr.: 120.00.01.13.00  
gezien: JK  
NL.IMRO.0019.buug11-0-01

**BügelHajema**  
Plan voor Leven

BügelHajema Adviseurs N.V. Bureau voor Ruimtelijke Ordening en Milieu BSNP  
Balthazar Bakkerwal 76, 9114 DE Ljouwert | 059 218 20 10  
E: bureau@buegelhajema.nl | W: www.buegelhajema.nl





**LEGENDA**

Plangebied  
 Plangebied

**Bestemmingen**

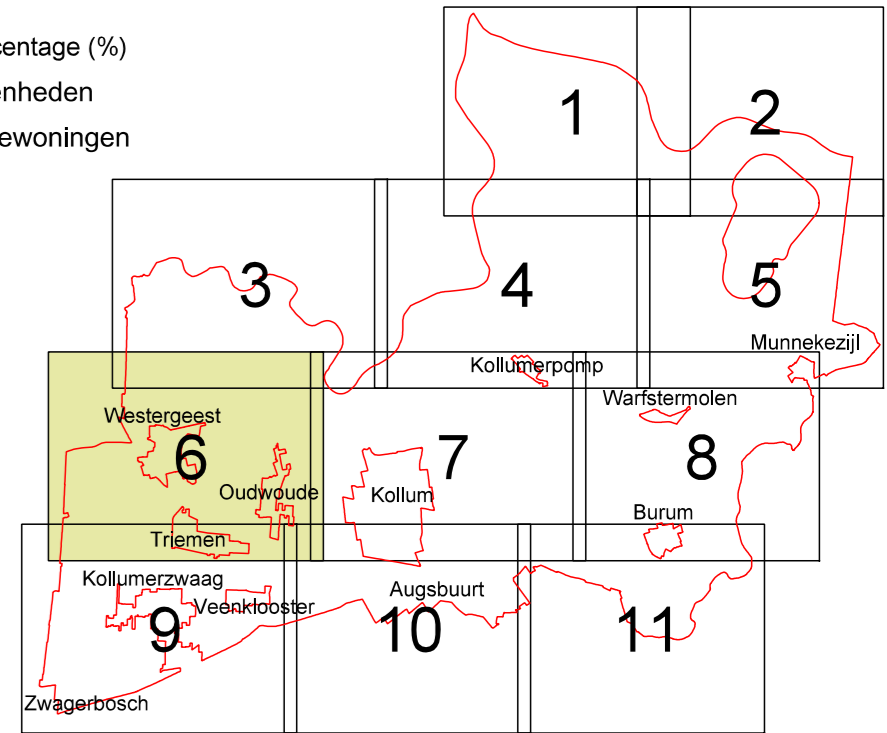
A	Agrarisch	R-3	Recreatie - 3
A-KB	Agrarisch - Kleinbedrijf	R-D	Recreatie-Dagrecreatie
A-R	Agrarisch - Recreatie	R-J	Recreatie-Jachthaven
AW-B	Agrarisch met waarden - Bestolen gebied	R-V	Recreatie-Verblijfsrecreatie
AW-O	Agrarisch met waarden - Open gebied	S	Sport
B	Bedrijf	T	Tuin
B-N	Bedrijf-Nutsbedrijf	V	Verkeer
BT	Bedrijfterrain	V-R	Verkeer-Railverkeer
BO	Bos	WA	Water
G	Groen	W-1	Wonen - 1
M	Maatschappelijk	W-2	Wonen - 2
M-M20	Maatschappelijk - Militaire zenden en ontvanginstallatie	L-G	Liding - Gas
M-M	Maatschappelijk - Molens	WR-A	Waarde - Archeologie
N-1	Natuur - 1	WR-HB	Waarde - Housingel beekbepalend
N-2	Natuur - 2	WR-L	Waarde - Houtwal
R-1	Recreatie - 1	WR-L	Waarde - Landschap
R-2	Recreatie - 2	WS-WK	Waterstaat - Waterkering

**Aanduidingen**

- veiligheidszone - bevi
- veiligheidszone - molentlootop
- RCB veiligheidszone - radar grondstation Burum
- RGVLN veiligheidszone - radar grondstation W.L. van Nassau kazern
- wro-zone - wijzigingsgebied 1
- grens functieaanduiding
- (a) agrarisch loonbedrijf
- (bw) bedrijfswooning
- (-bw) bedrijfswooning uitgestoten
- (bg) begraafplaats
- (d) detailhandel
- (e) erf
- (f) foreca
- (g) ijbaan
- (k) intensieve veehouderij
- (j) jachthaven
- (k) kampeerterrain
- (op) opslag
- (pf) paardenfokkerij
- (ph) paardenhouderij
- (p) parkterrein
- (w) recreatievoering
- (sa-c) specifieke vorm van agrarisch - educatief centrum
- (sa-hd) specifieke vorm van agrarisch - historisch dijklichaam
- (sa-v) specifieke vorm van agrarisch - verhoogd perceel
- (saw-n) specifieke vorm van agrarisch met waarden - evenemententerrein
- (sb-av) specifieke vorm van bedrijf - afsluiterverzoening
- (sb-c2) specifieke vorm van bedrijf - commerciële zone
- (sb-hp) specifieke vorm van bedrijf - hondenpensioen
- (sb-b) specifieke vorm van bedrijf - loonbedrijf
- (sb-od) specifieke vorm van bedrijf - ondergeschikte detailhandel
- (sb-m) specifieke vorm van bedrijf - transportbedrijf
- (sb-mm) specifieke vorm van bedrijfterrain - meubelmakerij
- (sn-m) specifieke vorm van natuur - evenemententerrein
- (sn-hd) specifieke vorm van natuur - historisch dijklichaam
- (sn-v) specifieke vorm van natuur - visvijver
- (sr-hsv) specifieke vorm van recreatie - hobby-en/of sportvissers
- (sr-) specifieke vorm van recreatie - rijbak
- (ss-c) specifieke vorm van sport - crossterrein
- (sv-hd) specifieke vorm van verkeer - historisch dijklichaam
- (sv-mv) specifiek vorm van verkeer - plaats mobiel verkooppunt
- (bc) busstation
- (vm) verkooppunt motorbrandstoffen met lg
- (vm) verkooppunt motorbrandstoffen zonder lg
- (v) volkstun
- (w) windturbine
- (z) zwembad
- bouwvlak
- bijgebouwen
- specifieke bouwaanduiding - ontwikkelingsvlak
- maatvoeringsvlak
- maximum bebouwingspercentage (%)
- maximum aantal wooneenheden
- maximum aantal recreatiewoningen
- hartlijn liding - gas
- relatie

**Verklaring**

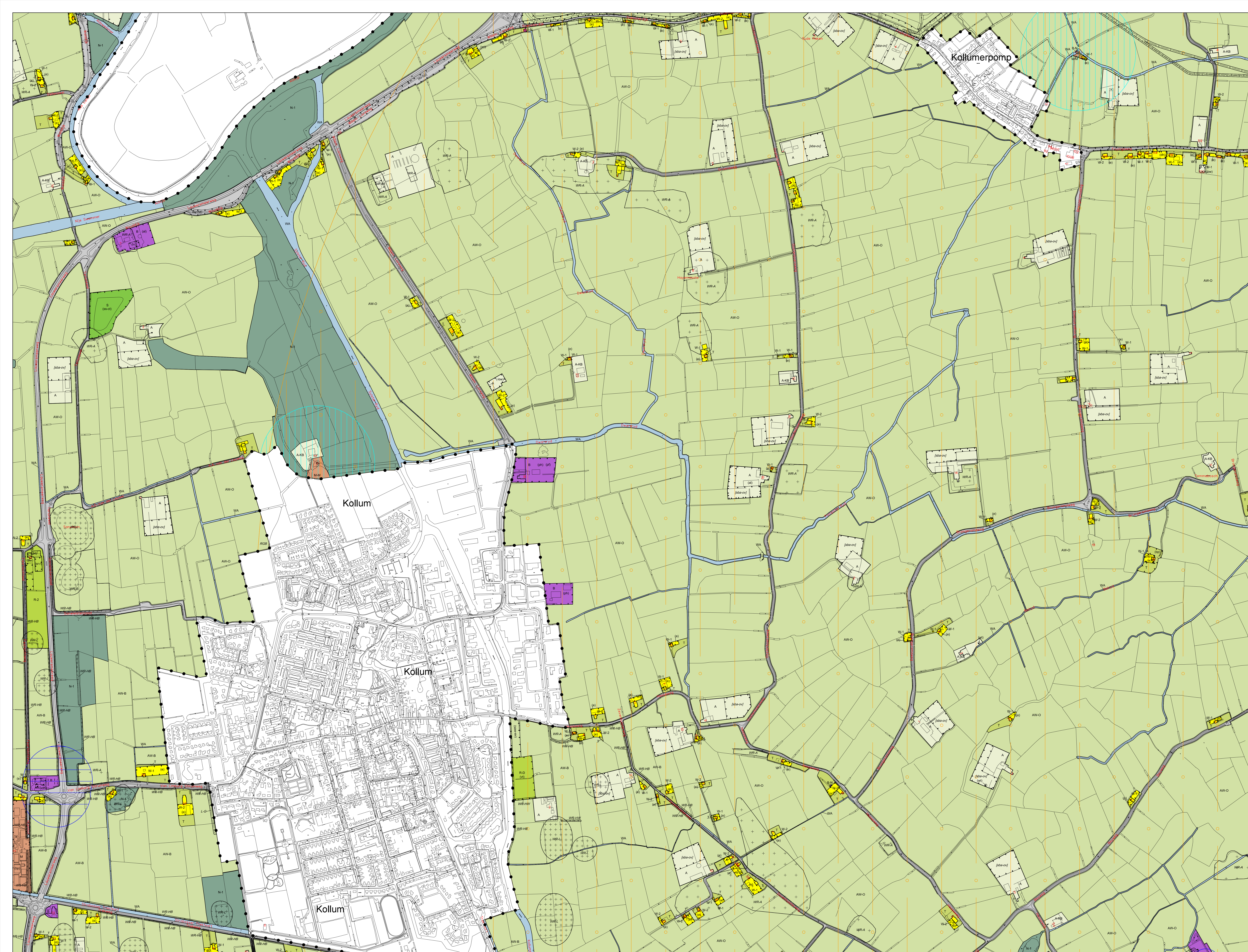
- gegevens GBKN
- gemeentegrens



Gemeente Kollumerland c.a.  
**Bestemmingsplan Buitengebied 2012**  
 Verbeelding  
 Blad 6 van 11

datum: 16-05-2013  
 schaal: 1 : 5000  
 papierformaat: A4 x 1300  
 status: ontwerp  
 projectnr.: 120.00.01.13.00  
 gezien: JK  
 NL.IMRO.0019.00610-0061

**BügelHajema**  
 Bureau voor Ruimtelijke Ordening en Milieu  
 Buitenveldertsingel 15, 8315 EC Kollumerland, tel. 0512 29 19  
 e: buegel@buegelhajema.nl w: www.buegelhajema.nl



**LEGENDA**

Plangebied

Bestemmingen (vervolg)

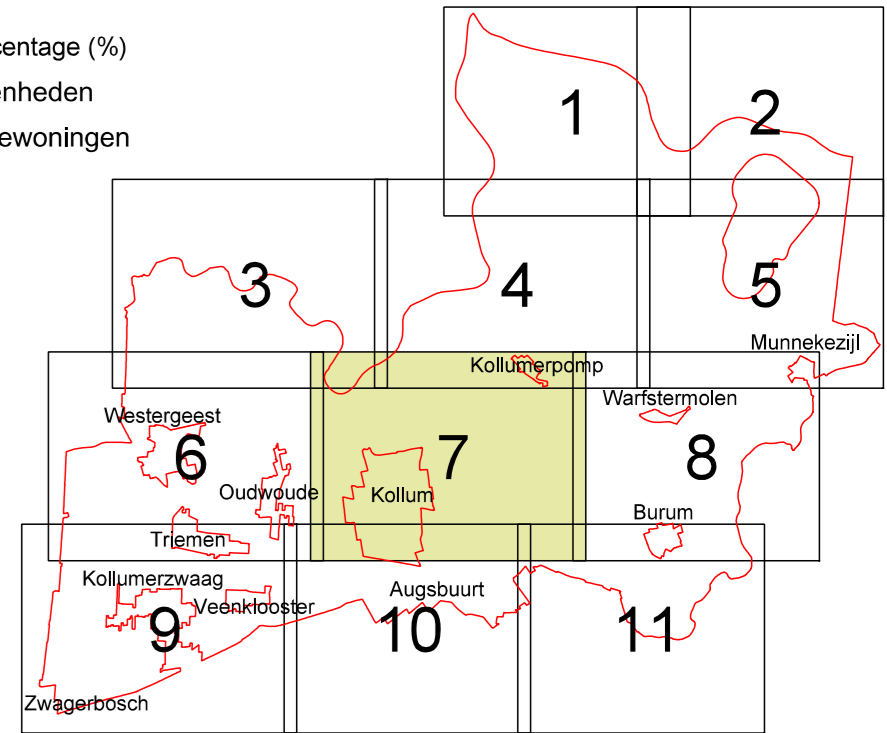
A	Recreatie - 3
A-KB	Recreatie-Dagrecreatie
A-R	Recreatie-Jachthaven
AW-B	Recreatie-Verblijfsrecreatie
AW-O	Sport
B	Tuin
B-N	Verkeer
BT	Verkeer-Railverkeer
BO	Water
G	Wonen - 1
M	Wonen - 2
M-M20	Leding - Gas
M-M	Waarde - Archeologie
N-1	Waarde - Housingel beekbepalend
N-2	Waarde - Houtval
R-1	Waarde - Landschap
R-2	Waterstaat - Waterkering

Aanduidingen

(bevi)	veiligheidszone - bevi
(molen)	vijwaringzone - molenbiotoop
(RCS)	vijwaringzone - radar grondstation Burum
(RGLN)	vijwaringzone - radar grondstation W.L. van Nassau kazern
(w1)	wro-zone - wijzigingsgebied 1
(g)	grens functieaanduiding
(al)	agrarisch loonbedrijf
(bw)	bedrijfswoning
(-bw)	bedrijfswoning uitgestoten
(bg)	begraafplaats
(dh)	detailhandel
(e)	erf
(f)	foreca
(fs)	ijsbaan
(k)	intensieve veehouderij
(j)	jachthaven
(k)	kampeerterrain
(op)	opslag
(pf)	paardenfokkerij
(ph)	paardenhouderij
(p)	parkeerterrain
(w)	recreatieloning
(sa-ac)	specifieke vorm van agrarisch - educatief centrum
(sa-hd)	specifieke vorm van agrarisch - historisch dijklichaam
(sa-v)	specifieke vorm van agrarisch - verhoogd perceel
(saw-n)	specifieke vorm van agrarisch met waarden - evenemententerrain
(sb-av)	specifieke vorm van bedrijf - afsluitvoorziening
(sb-c2)	specifieke vorm van bedrijf - commerciële zone
(sb-hp)	specifieke vorm van bedrijf - hondenpersen
(sb-b)	specifieke vorm van bedrijf - loonbedrijf
(sb-od)	specifieke vorm van bedrijf - ondergeschikte detailhandel
(sb-m)	specifieke vorm van bedrijf - transportbedrijf
(sb-nm)	specifieke vorm van bedrijventerrain - meubelmakerij
(sn-n)	specifieke vorm van natuur - evenemententerrain
(sn-hd)	specifieke vorm van natuur - historisch dijklichaam
(sn-vv)	specifieke vorm van natuur - visvijver
(sr-hsv)	specifieke vorm van recreatie - hobby-en/of sportvisserij
(sr-v)	specifieke vorm van recreatie - rijbak
(ss-c)	specifieke vorm van sport - crossterrein
(sv-hd)	specifieke vorm van verkeer - historisch dijklichaam
(sv-pmv)	specifieke vorm van verkeer - plaats mobil verkooppt
(bc)	baliecentrum
(vm)	verkooppt motorbrandstoffen met lg
(vni)	verkooppt motorbrandstoffen zonder lg
(v)	volkstun
(w)	windturbine
(z)	zwermbad

Verklaring

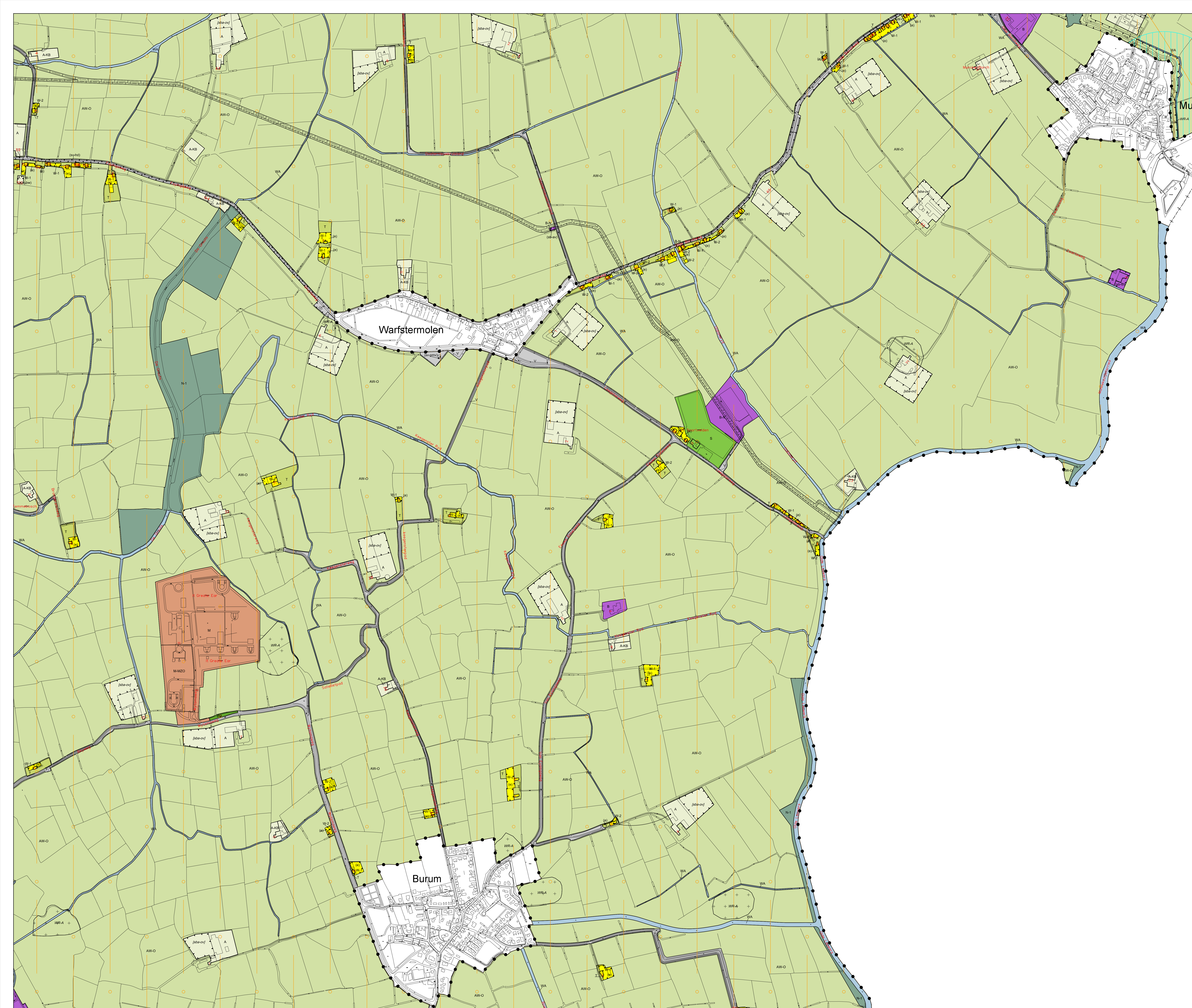
(b)	bouwvlak
(b2)	bijgebouwen
(sb-ov)	specifieke bouwaanduiding - ontwikkelingsvlak
(m)	maatvoeringsvlak
(%)	maximum bebouwingspercentage (%)
(E)	maximum aantal wooneenheden
(A)	maximum aantal recreatieloning
(h)	hartijn leiding - gas
(r)	relatie
(g)	gegevens GBKN
(-)	gemeentegrens



Gemeente Kollumerland c.a.  
Bestemmingsplan Buitengebied 2012  
Verbeelding  
Blad 7 van 11

datum: 16-05-2013  
schaal: 1 : 5000  
papierformaat: 841 x 1300  
status: ontwerp  
projectnr.: 120.00.01.13.00  
gezien: JK  
NL.IMRO.0019.00010-0001

**BügelHajema**  
BügelHajema Architectuur en Ruimte voor Ruimte  
BügelHajema Buitengebied 12, 2012-05-16  
BügelHajema Buitengebied 12, 2012-05-16  
BügelHajema Buitengebied 12, 2012-05-16



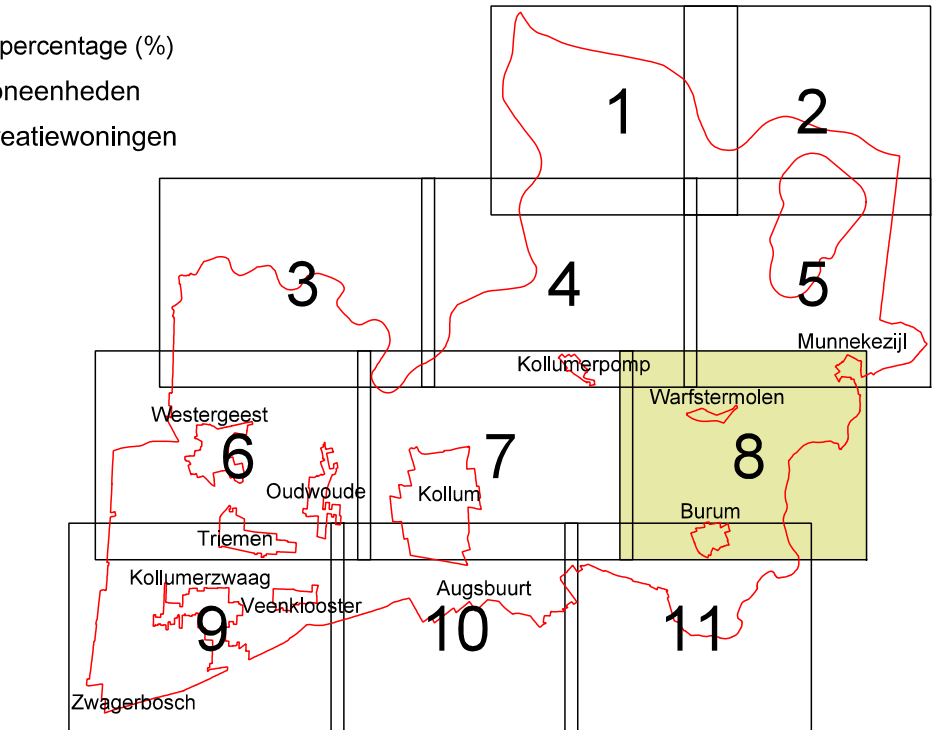
**LEGENDA**

	Plangebied		Recreatie - 3
	Agrarisch		Recreatie-Dagrecreatie
	Agrarisch - Kleinbedrijf		Recreatie-Jachthaven
	Agrarisch - Recreatie		Recreatie-Verblijfsrecreatie
	Agrarisch met waarden - Bestolen gebied		Sport
	Agrarisch met waarden - Open gebied		Tuin
	Bedrijf		Verkeer
	Bedrijf-Nutsbedrijf		Verkeer-Railverkeer
	Bedrijventerrein		Water
	Bos		Wonen - 1
	Groen		Wonen - 2
	Maatschappelijk		Leiding - Gas
	Maatschappelijk - Militaire zend- en ontvangsanstaltie		Waarde - Archeologie
	Maatschappelijk - Molens		Waarde - Houtzigtal beekbepalend
	Natuur - 1		Waarde - Houtwal
	Natuur - 2		Waarde - Landschap
	Recreatie - 1		Waterstaat - Waterkering
	Recreatie - 2		

**Aanduidingen**

	vrijwingszone - bevi
	vrijwingszone - molenbiotoop
	vrijwingszone - radar grondstation Burum
	vrijwingszone - radar grondstation W.L. van Nassau kazern
	wro-zone - wijzigingsgebied 1
	grens functiesanduiding
(ab)	agrarisch loonbedrijf
(bw)	bedrijfwoning
(bw)	bedrijfwoning uitgesloten
(bg)	begraafplaats
(dh)	detailhandel
(e)	erf
(h)	horeca
(j)	ijsbaan
(j)	jachthaven
(k)	intensieve veehouderij
(k)	kampeertuin
(op)	opslag
(p)	paardenfokkerij
(ph)	paardenhouderij
(p)	parkeertuin
(nw)	recreatiewoning
(sa-ec)	specifieke vorm van agrarisch - educatief centrum
(sa-h)	specifieke vorm van agrarisch - historisch dijklchaam
(sa-v)	specifieke vorm van agrarisch - verhoogd perceel
(sa-w)	specifieke vorm van agrarisch met waarden - evenementterrein
(sb-bv)	specifieke vorm van bedrijf - afsluitervoorziening
(sb-c)	specifieke vorm van bedrijf - commerciële zone
(sb-h)	specifieke vorm van bedrijf - hondenspen
(sb-l)	specifieke vorm van bedrijf - loonbedrijf
(sb-od)	specifieke vorm van bedrijf - ondergeschikte detailhandel
(sb-q)	specifieke vorm van bedrijf - transportbedrijf
(sb-nm)	specifieke vorm van bedrijventerrein - meubelmakerij
(sn-ev)	specifieke vorm van natuur - evenementterrein
(sn-h)	specifieke vorm van natuur - historisch dijklchaam
(sn-v)	specifieke vorm van natuur - visvijver
(sn-hv)	specifieke vorm van recreatie - hobby- en/of sportvisserij
(s-r)	specifieke vorm van recreatie - rijbak
(sv-c)	specifieke vorm van sport - crossterrein
(sv-h)	specifieke vorm van verkeer - historisch dijklchaam
(sv-mv)	specifieke vorm van verkeer - plaats mobil verkooppunt
(t)	tuincentrum
(vmb)	verkooppunt motorbrandstoffen met lpg
(vnt)	verkooppunt motorbrandstoffen zonder lpg
(v)	volkstuin
(w)	windturbin
(z)	zwenbad

	bouwvlak
	bijgebouwen
	specifieke bouwaanduiding - ontwikkelingsvlak
	maatvoeringsvlak
	maximum bebouwingspercentage (%)
	maximum aantal wooneenheden
	maximum aantal recreatiewoningen
	hartlijn leiding - gas
	relatie
	gegevens GBKN
	gemeentegrens



Gemeente Kollumerland c.a.  
**Bestemmingsplan Bultengebied 2012**  
 Verbeelding  
 Blad 8 van 11

datum: 16-05-2013  
 schaal: 1 : 5000  
 papierformaat: A0  
 status: ontwerp  
 projectnr.: 120.00.01.13.00  
 gezien: JK  
 W:\120.00.01\Bultengebied\13

**BügelHajema**  
 Plan voor Leven

BügelHajema Adviseurs N.V. Bureau voor Ruimtelijke Ordening en Milieu BSNP  
 Balnearielaan 76, 9114 BE Lauweaard | 059 218 25 15  
 E: info@buegelhajema.nl | W: www.buegelhajema.nl



**LEGENDA**

Plangebied

Bestemmingen (vervolg)	
A	Agrarisch
A-KB	Agrarisch - Kleinbedrijf
A-R	Agrarisch - Recreatie
AW-B	Agrarisch met waarden - Bestolen gebied
AW-O	Agrarisch met waarden - Open gebied
B	Bedrijf
B-N	Bedrijf-Nutsbedrijf
BT	Bedrijfsvoorziening
BO	Bos
G	Groen
M	Maatschappelijk
M-M20	Maatschappelijk - Militaire zenden en ontvangsinstantie
M-M	Maatschappelijk - Molen
N-1	Natuur - 1
N-2	Natuur - 2
R-1	Recreatie - 1
R-2	Recreatie - 2
R-3	Recreatie - 3
R-D	Recreatie-Dagrecreatie
R-J	Recreatie-Jachthaven
R-V	Recreatie-Verblijfsrecreatie
S	Sport
T	Tuin
V	Verkeer
V-R	Verkeer-Railverkeer
WA	Water
W-1	Wonen - 1
W-2	Wonen - 2
L-G	Lediging - Gas
WR-A	Waarde - Archeologie
WR-H	Waarde - Housings leefgebied
WR-L	Waarde - Houtwal
WR-L	Waarde - Landschap
WR-WK	Waterstaat - Waterkering

**Aanduidingen**

- veiligheidszone - bevi
- vijwaringzone - molenbloop
- RCSB vijwaringzone - radar grondstation Burum
- RGWLN vijwaringzone - radar grondstation W.L. van Nassau kazern
- wro-zone - wijzigingsgebied 1
- grens functieaanduiding
- (al) agrarisch loonbedrijf
- (bw) bedrijfswooning
- (-bw) bedrijfswooning uitgestoten
- (bg) begraafplaats
- (dh) detailhandel
- (e) erf
- (h) horeca
- (i) ijsbaan
- (k) intensieve veehouderij
- (j) jachthaven
- (k) kampeerterrain
- (op) opslag
- (pf) paardenfokkerij
- (ph) paardenhouderij
- (p) parkterrein
- (w) recreatievoorziening
- (sa-c) specifieke vorm van agrarisch - educatief centrum
- (sa-hd) specifieke vorm van agrarisch - historisch dijklichaam
- (sa-v) specifieke vorm van agrarisch - verhoogd perceel
- (sa-w) specifieke vorm van agrarisch met waarden - evenemententerrein
- (sb-av) specifieke vorm van bedrijf - afsluitvoorziening
- (sb-cz) specifieke vorm van bedrijf - commerciële zone
- (sb-hp) specifieke vorm van bedrijf - hondenpensioen
- (sb-b) specifieke vorm van bedrijf - loonbedrijf
- (sb-d) specifieke vorm van bedrijf - ondergeschikte detailhandel
- (sb-f) specifieke vorm van bedrijf - transportbedrijf
- (sb-m) specifieke vorm van bedrijventerrein - metaalmakerij
- (sn-m) specifieke vorm van natuur - evenemententerrein
- (sn-hd) specifieke vorm van natuur - historisch dijklichaam
- (sn-v) specifieke vorm van natuur - visvijver
- (sr-hv) specifieke vorm van recreatie - hobby- en/of sportvissers
- (sr-l) specifieke vorm van recreatie - rijbak
- (ss-c) specifieke vorm van sport - crossterrein
- (sv-hd) specifieke vorm van verkeer - historisch dijklichaam
- (sv-mv) specifieke vorm van verkeer - plaats mobiel verkooppunt
- (ic) informatiepunt
- (vm) verkooppunt motorbrandstoffen met lg
- (vnl) verkooppunt motorbrandstoffen zonder lg
- (v) volkstuin
- (w) windturbine
- (z) zwembad

**Verklaring**

- gegevens GBKN
- gemeentegrens
- bouwvlak
- bijgebouwen
- specifieke bouwaanduiding - ontwikkelingsvlak
- maatvoeringsvlak
- maximum bebouwingspercentage (%)
- maximum aantal wooneenheden
- maximum aantal recreatiewoningen
- hartlijn lediging - gas
- relatie

Gemeente Kollumerland c.a.  
Bestemmingsplan Buitengebied 2012  
Verbeelding  
Blad 9 van 11

datum: 16-05-2013  
schaal: 1 : 5000  
papierformaat: A4 x 1300  
status: ontwerp  
projectnr.: 120.00.01.13.00  
gezien: JK  
NL.IMRO.0019.00B010-0001

**BügelHajema**  
BügelHajema Adviseurs B.V. Bureau voor Ruimtelijke Ordening en Milieu  
Rindwaardse Baan 15 8314 BC Lelystad t: 0520 23 23 10  
e: bureau@buegelhajema.nl w: www.buegelhajema.nl

**LEGENDA**

**Plangebied**



**Bestemmingen**

A	Agrarisch
A-KB	Agrarisch - Kleinbedrijf
A-R	Agrarisch - Recreatie
AW-B	Agrarisch met waarden - Bestolen gebied
AW-O	Agrarisch met waarden - Open gebied
B	Bedrijf
B-N	Bedrijf-Nutsbedrijf
BT	Bedrijventerrein
BO	Bos
G	Groen
M	Maatschappelijk
M-MZO	Maatschappelijk - Militaire zend- en ontvangsinstallatie
M-M	Maatschappelijk - Molen
N-1	Natuur - 1
N-2	Natuur - 2
R-1	Recreatie - 1
R-2	Recreatie - 2

**Bestemmingen (vervolg)**

R-3	Recreatie - 3
R-D	Recreatie-Dagrecreatie
R-J	Recreatie-Jachthaven
R-V	Recreatie-Verblijfsrecreatie
S	Sport
T	Tuin
V	Verkeer
V-R	Verkeer-Railverkeer
WA	Water
W-1	Wonen - 1
W-2	Wonen - 2
L-G	Leiding - Gas
WR-A	Waarde - Archeologie
WR-B	Waarde - Houtsingel beekbepalend
WR-C	Waarde - Houtwal
WR-D	Waarde - Landschap
WR-E	Waterstaat - Waterkering

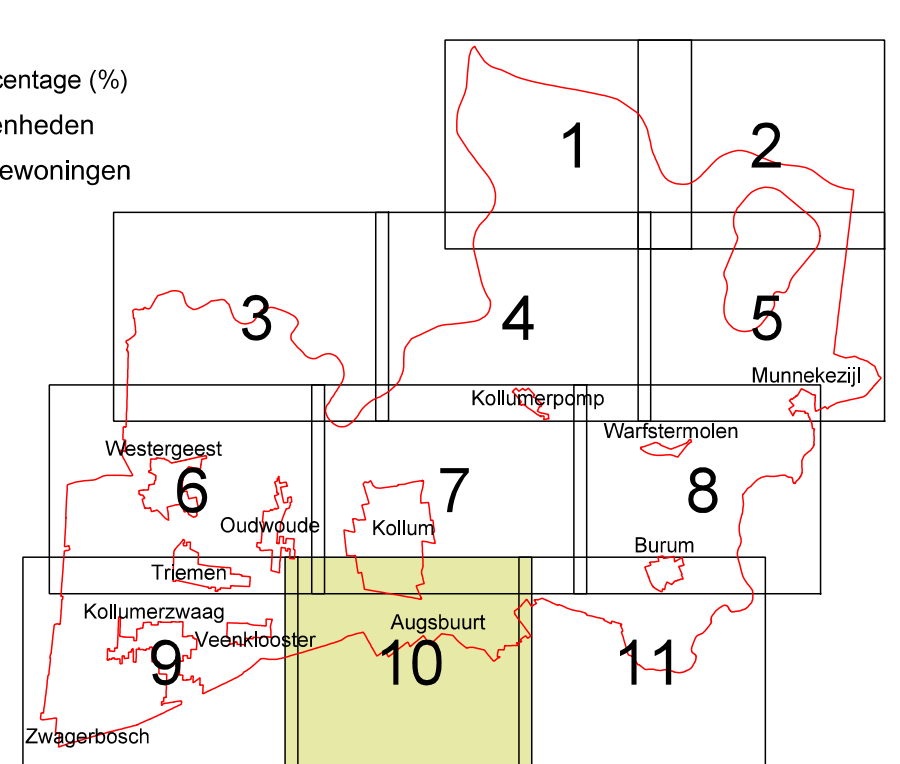
**Aanduidingen**

(V)	veiligheidszone - devi
(W)	wijfwingszone - molenbiotoop
RGB	wijfwingszone - radar grondstation Burum
RGWLN	wijfwingszone - radar grondstation W.L. van Nassau kazern
f	wro-zone - wijzigingsgebied 1
g	grens functiesanduiding
(ab)	agrarisch loonbedrijf
(bw)	bedrijfwoning
(bw)	bedrijfwoning uitgesloten
(bg)	begraafplaats
(dh)	detailhandel
(e)	erf
(h)	horeca
(j)	ijsbaan
(iv)	intensive veehouderij
(j)	jachthaven
(k)	kampeertrein
(op)	opslag
(p)	paardenfokkerij
(ph)	paardenhouderij
(p)	parkeertrein
(nw)	recreatiewoning
(sa-ec)	specifieke vorm van agrarisch - educatief centrum
(sa-h)	specifieke vorm van agrarisch - historisch dijklchaam
(sa-v)	specifieke vorm van agrarisch - verhoogd perceel
(sa-w)	specifieke vorm van agrarisch met waarden - evenemententerrein
(sb-av)	specifieke vorm van bedrijf - afsluitervoorziening
(sb-c)	specifieke vorm van bedrijf - commerciële zone
(sb-h)	specifieke vorm van bedrijf - hondenspen
(sb-l)	specifieke vorm van bedrijf - loonbedrijf
(sb-od)	specifieke vorm van bedrijf - ondergeschikte detailhandel
(sb-q)	specifieke vorm van bedrijf - transportbedrijf
(sb-nm)	specifieke vorm van bedrijventerrein - meubelmakerij
(sn-v)	specifieke vorm van natuur - evenemententerrein
(sn-h)	specifieke vorm van natuur - historisch dijklchaam
(sn-v)	specifieke vorm van natuur - visvijver
(sn-hv)	specifieke vorm van recreatie - hobby- en/of sportvisserij
(sr-q)	specifieke vorm van recreatie - rijbak
(sr-c)	specifieke vorm van sport - crossterrein
(sv-h)	specifieke vorm van verkeer - historisch dijklchaam
(sv-mv)	specifieke vorm van verkeer - plaats mobil verkoopcentrum
(t)	tuincentrum
(vmb)	verkoopspunt motorbrandstoffen met lpg
(vnt)	verkoopspunt motorbrandstoffen zonder lpg
(v)	volkstuh
(w)	windturbin
(z)	zwenbad

(b)	bouwvlak
(b)	bijgebouwen
(b)	specifieke bouwaanduiding - ontwikkelingsvlak
(b)	maatvoeringsvlak
(E)	maximum bebouwingspercentage (%)
(E)	maximum aantal wooneenheden
(E)	maximum aantal recreatiewoningen
(E)	hartlijn leiding - gas
(E)	relatie

**Verklaring**

(E)	gegevens GBKN
(E)	gemeentegrens



Gemeente Kollumerland c.a.  
**Bestemmingsplan Buttengebied 2012**  
 Verbeelding  
 Blad 10 van 11

datum: 16-05-2013  
 schaal: 1 : 5000  
 papierformaat: A0  
 status: ontwerp  
 projectnr.: 120.00.01.13.00  
 gezien: JK  
 NL.IMRD.0019.BuBij10.001

**BügelHajema**  
 Plan voor de toekomst

BügelHajema Adviseurs N.V. Bureau voor Ruimtelijke Ordening en Milieu BSWP  
 Balnear Bakhuis 75, 8114 BE Lelouwerijk 059 218 25 15  
 E: info@buegelhajema.nl W: www.buegelhajema.nl

**LEGENDA**

**Plangebied**  
 Plangebied

**Bestemmingen**

	A Agrarisch
	A-KB Agrarisch - Kleinbedrijf
	A-R Agrarisch - Recreatie
	AW-B Agrarisch met waarden - Bestoten gebied
	AW-O Agrarisch met waarden - Open gebied
	B Bedrijf
	B-N Bedrijf-Nutsbedrijf
	BT Bedrijventerrein
	BO Bos
	G Groen
	M Maatschappelijk
	M-MZO Maatschappelijk - Militaire zend- en ontvangsinstallatie
	M-M Maatschappelijk - Molen
	N-1 Natuur - 1
	N-2 Natuur - 2
	R-1 Recreatie - 1
	R-2 Recreatie - 2

**Bestemmingen (vervolg)**

	R-3 Recreatie - 3
	R-D Recreatie-Dagrecreatie
	R-J Recreatie-Jachthaven
	R-V Recreatie-Verblijfsrecreatie
	S Sport
	T Tuin
	V Verkeer
	V-R Verkeer-Railverkeer
	WA Water
	W-1 Wonen - 1
	W-2 Wonen - 2
	L-G Leiding - Gas
	WR-A Waarde - Archeologie
	WR-HB Waarde - Houtingel beekbepalend
	WR-HW Waarde - Houtwal
	WR-L Waarde - Landschap
	WR-WK Waterstaat - Waterkering

**Aanduidingen**

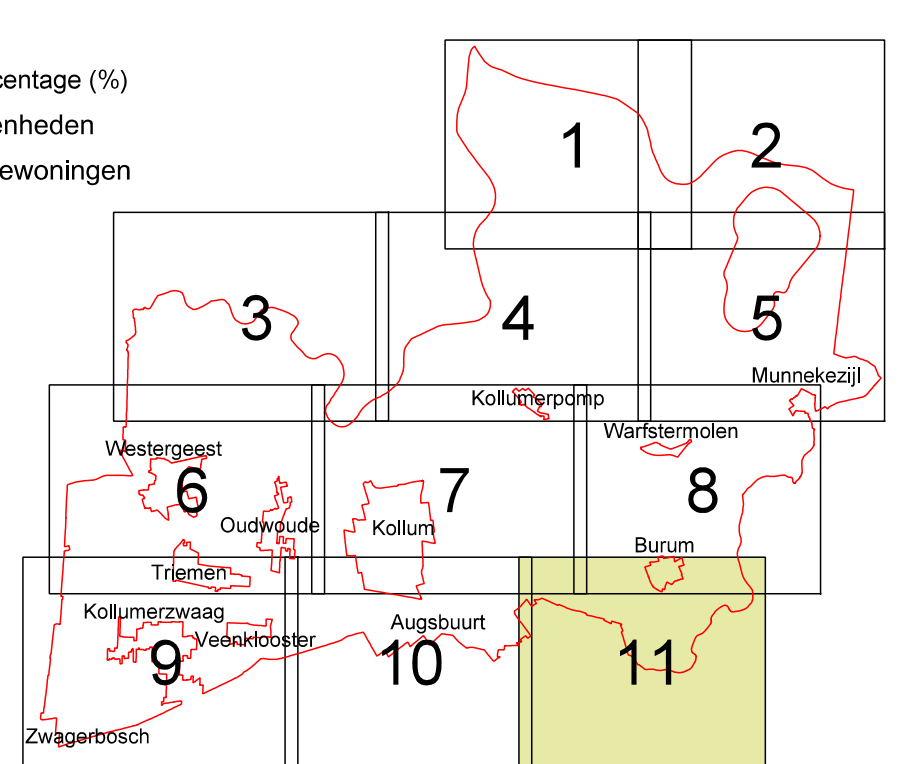
	veiligheidszone - bevi
	vrijwaringszone - molenbiotoop
	vrijwaringszone - radar grondstation Burum
	vrijwaringszone - radar grondstation W.L. van Nassau kazern
	wro-zone - wijzigingsgebied 1
	grens functies aanduiding
(ab)	agrarisch loonbedrijf
(bw)	bedrijfswooning
(dwd)	bedrijfswooning uitgesloten
(bg)	begraafplaats
(dh)	detailhandel
(e)	erf
(h)	horeca
(ib)	ijsbaan
(iv)	intensieve veehouderij
(j)	jachthaven
(k)	kampeertuin
(op)	opslag
(p)	paardenfokkerij
(ph)	paardenhouderij
(p)	parkeerterrein
(nw)	recreatiewoning
(sa-ec)	specifieke vorm van agrarisch - educatief centrum
(sa-hd)	specifieke vorm van agrarisch - historisch dijklchaam
(sa-v)	specifieke vorm van agrarisch - verhoogd perceel
(saw-w)	specifieke vorm van agrarisch met waarden - evenemententerrein
(sb-av)	specifieke vorm van bedrijf - afsluitervoorziening
(sb-cd)	specifieke vorm van bedrijf - commerciële zone
(sb-tp)	specifieke vorm van bedrijf - hondenspenning
(sb-lb)	specifieke vorm van bedrijf - loonbedrijf
(sb-od)	specifieke vorm van bedrijf - ondergeschikte detailhandel
(sb-q)	specifieke vorm van bedrijf - transportbedrijf
(sbt-nm)	specifieke vorm van bedrijventerrein - meubelmakerij
(sn-v)	specifieke vorm van natuur - evenemententerrein
(sn-hd)	specifieke vorm van natuur - historisch dijklchaam
(sn-vv)	specifieke vorm van natuur - visvijver
(sr-hsv)	specifieke vorm van recreatie - hobby- en/of sportvisserij
(sr-q)	specifieke vorm van recreatie - rijbak
(sr-cl)	specifieke vorm van sport - crossterrein
(sv-hd)	specifieke vorm van verkeer - historisch dijklchaam
(sv-mv)	specifieke vorm van verkeer - plaats mobil verkoopcentrum
(t)	tuincentrum
(vmb)	verkoopspunt motorbrandstoffen met lpg
(vnt)	verkoopspunt motorbrandstoffen zonder lpg
(v)	volkstuintuin
(w)	windturbine
(z)	zweembad

**Bouwvlak**

	bouwvlak
	bijgebouwen
	specifieke bouwaanduiding - ontwikkelingsvlak
	mastvoeringsvlak
	maximum bebouwingspercentage (%)
	maximum aantal wooneenheden
	maximum aantal recreatiewoningen
	hartlijn leiding - gas
	relatie

**Verklaring**

	gegevens GBKN
	gemeentegrens



Gemeente Kollumerland c.a.  
**Bestemmingsplan Bultengebied 2012**  
 Verbeelding  
 Blad 11 van 11

datum: 16-05-2013  
 schaal: 1 : 5000  
 papierformaat: A0  
 status: ontwerp  
 projectnr.: 120.00.01.13.00  
 gezien: JK  
 NL.IMRD.0019.BuBul11.Gvt1

**BügelHajema**  
 Plan voor ideeën

BügelHajema Architecten B.V. Bureau voor Ruimtelijke Ordening en Milieu BSWP  
 Balnear Bastwaal 76, 8114 BE Lauweaard | 059 218 25 15  
 E: houwelingen@buegelhajema.nl | W: www.buegelhajema.nl

