

**Plangebied Kloosterveen III
Gemeente Assen**

Topografische kaart van de onderzoeksgebieden
geprojecteerd op het AHN met bodemkundige en vindplaatsgegevens
RAAP-rapport 1316, kaartbijlage 1, schaal 1:10.000

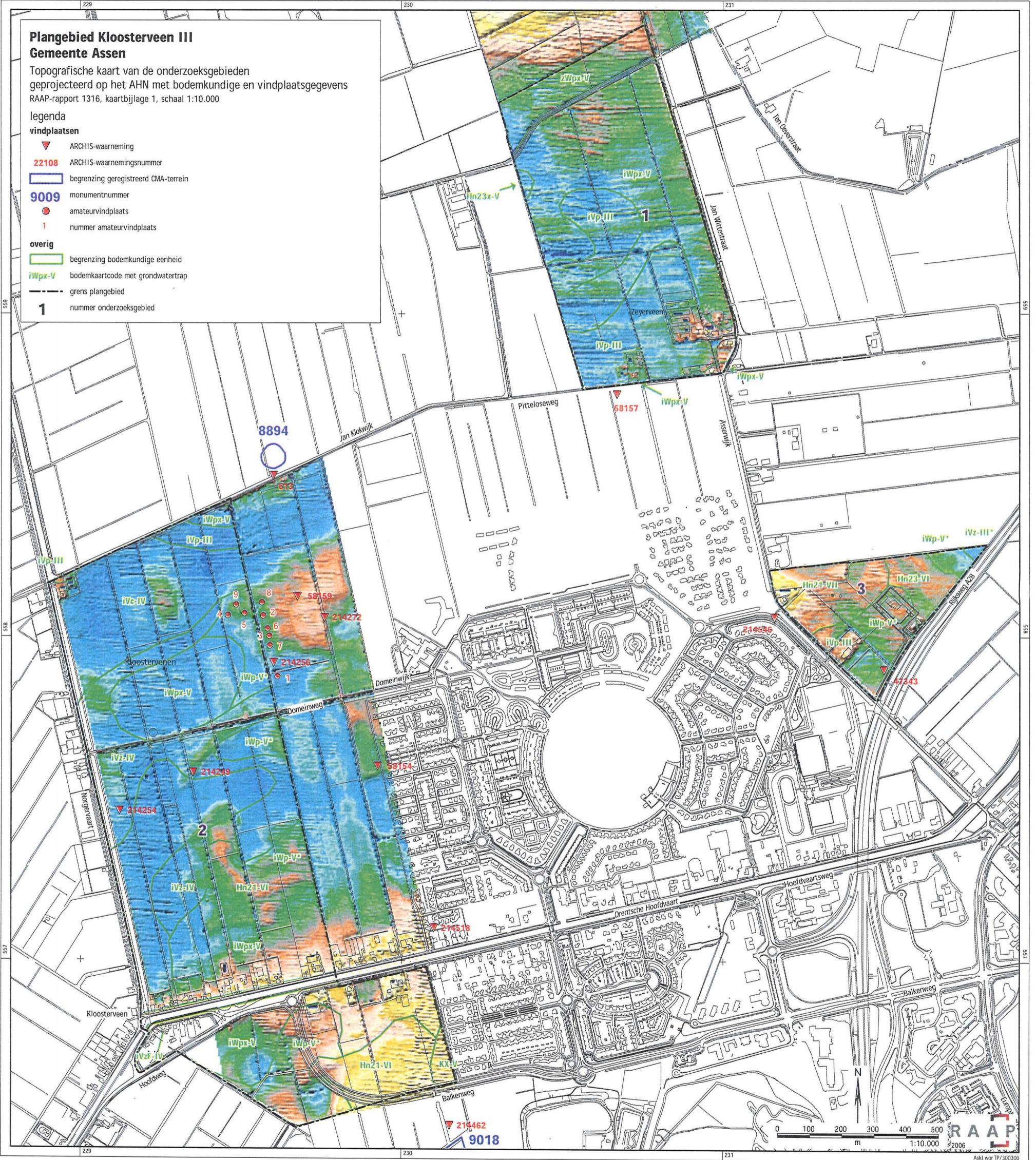
legenda

vindplaatsen

- ▼ ARCHIS-waarneming
- 22108 ARCHIS-waarnemingsnummer
- begrenzing geregistreerd CMA-terrein
- 9009 monumentnummer
- amateurvindplaats
- 1 nummer amateurvindplaats

overig

- begrenzing bodemkundige eenheid
- iWpx-V bodemkaartcode met grondwatertrap
- grens plangebied
- 1 nummer onderzoeksgebied



0.00-0.05

**Plangebied Kloosterveen III
Gemeente Assen**



Kwantitatieve archeologische verwachtingskaart
voor de Prehistorie en verstoringsgegevens
RAAP-rapport 1316, kaartbijlage 2, schaal 1:10.000

legenda

vindplaatsen

-  ARCHIS-waarneming
- 22108** ARCHIS-waarnemingsnummer
-  begrenzing geregistreerd CMA-terrein
- 9009** monumentnummer
-  amateurvindplaats
- 6** nummer amateurvindplaats

verwachtingszones

-  middelhoge/hoge verwachting
-  lage verwachting

overig

-  mogelijke pingorvine met activiteitszone
- III** nummer dobbe
-  dekzandopduikingen in de laagtes
-  verstoord (NAM-terrein)
-  verstoord (leidingen)
- 1** nummer onderzoeksgebied
-  grens plangebied

