




LEGENDA






Nevegeul

-  doorlaatbare drempel
-  watervoerend, bodemdpte ca. +2m NAP
-  zandplaten en slikkige oevers




Waterkering

-  nieuwe dijk
-  nieuwe kade
-  bestaande dijk

Landtong en eiland

-  3 ha hoogwatervrij beboubaar oppervlak
-  zoekgebied op + 12m NAP voor (stedelijke) activiteit en evenementen
-  Knodsenburg
-  stedenbouwkundig accent
-  bestaande buitendijkse woningen

Bruggen

-  bestaande bruggen
-  nieuwe bruggen
-  ontsluiting langzaamverkeer (voet, fiets)

Overige elementen

-  kazematten
-  extensief/ruige natuur
-  ruigte/ ruig grasland
-  grasland
-  rivierstrand
-  opgaande beplanting
-  bijzondere functie

0 200 400 600 meter



0 100 200