

RAAP-RAPPORT 1582

**Aardgastransportleidingtracé
Hommelhof-Schinnen (A-665)**

Archeologisch vooronderzoek: een bureau-
studie ten behoeve van de MER-procedure

Kaartbijlage 1



BIJLAGE 1 - ATLAS

Aardgastransportleidingtracé Hommelhof-Schinnen (A-665)







Archeologisch vooronderzoek: een bureaustudie ten behoeve van de MER-procedure

Archeologische verwachtingskaart en advies ten behoeve van het vervolgonderzoek




RAAP-rapport 1582, bijlage 1, schaal 1:10.000, datum: 23 juli 2007

legenda










archeologische verwachting

-  hoog
-  middelmatig
-  laag
-  laag, maar waar een bijzondere archeologische dataset kan voorkomen
-  zeer laag
-  onbekend

vindplaatsen

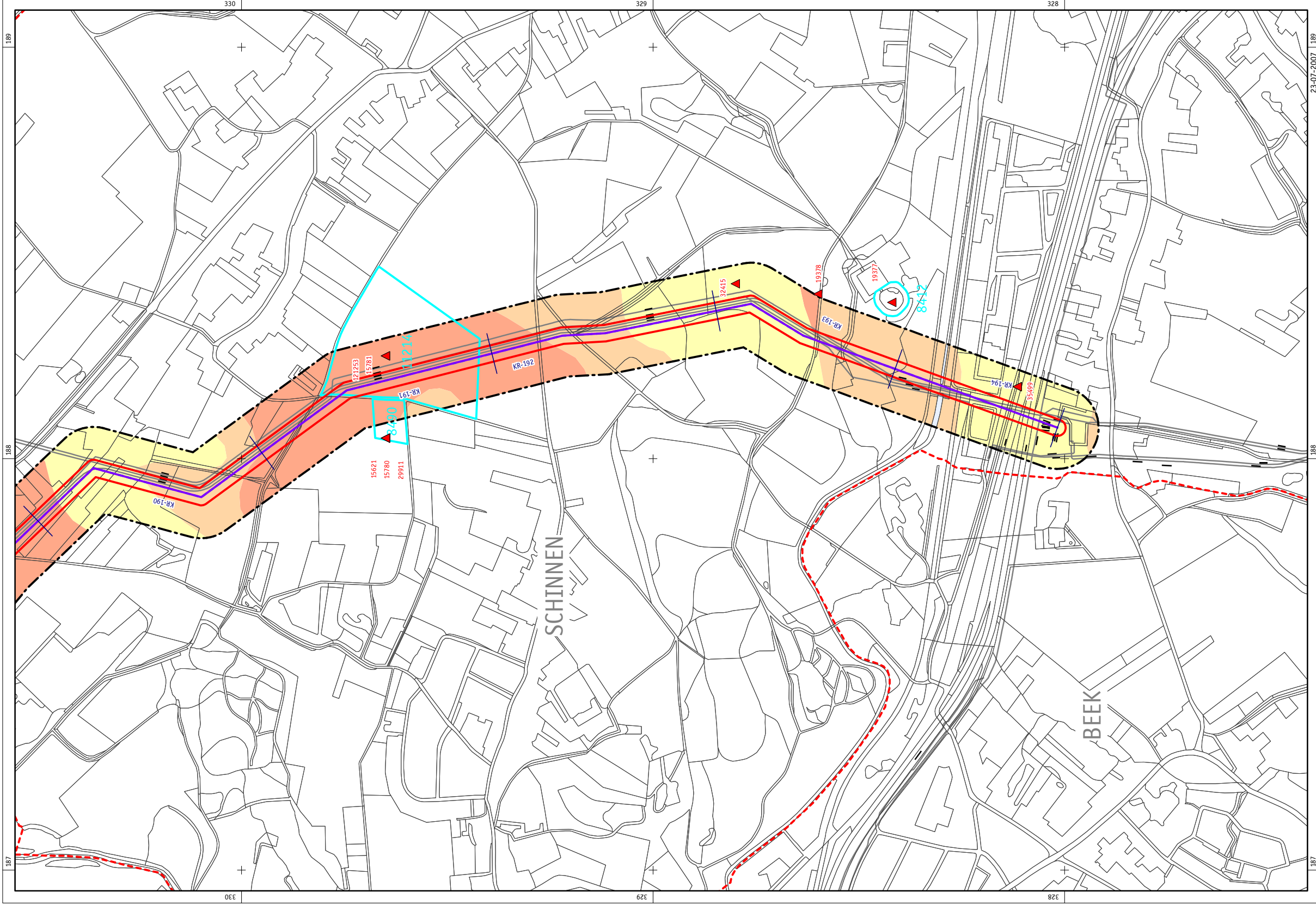
-  begrenzing AMK-terrein (wettelijk beschermd)
-  begrenzing AMK-terrein (niet-wettelijk beschermd)
-  vindplaats

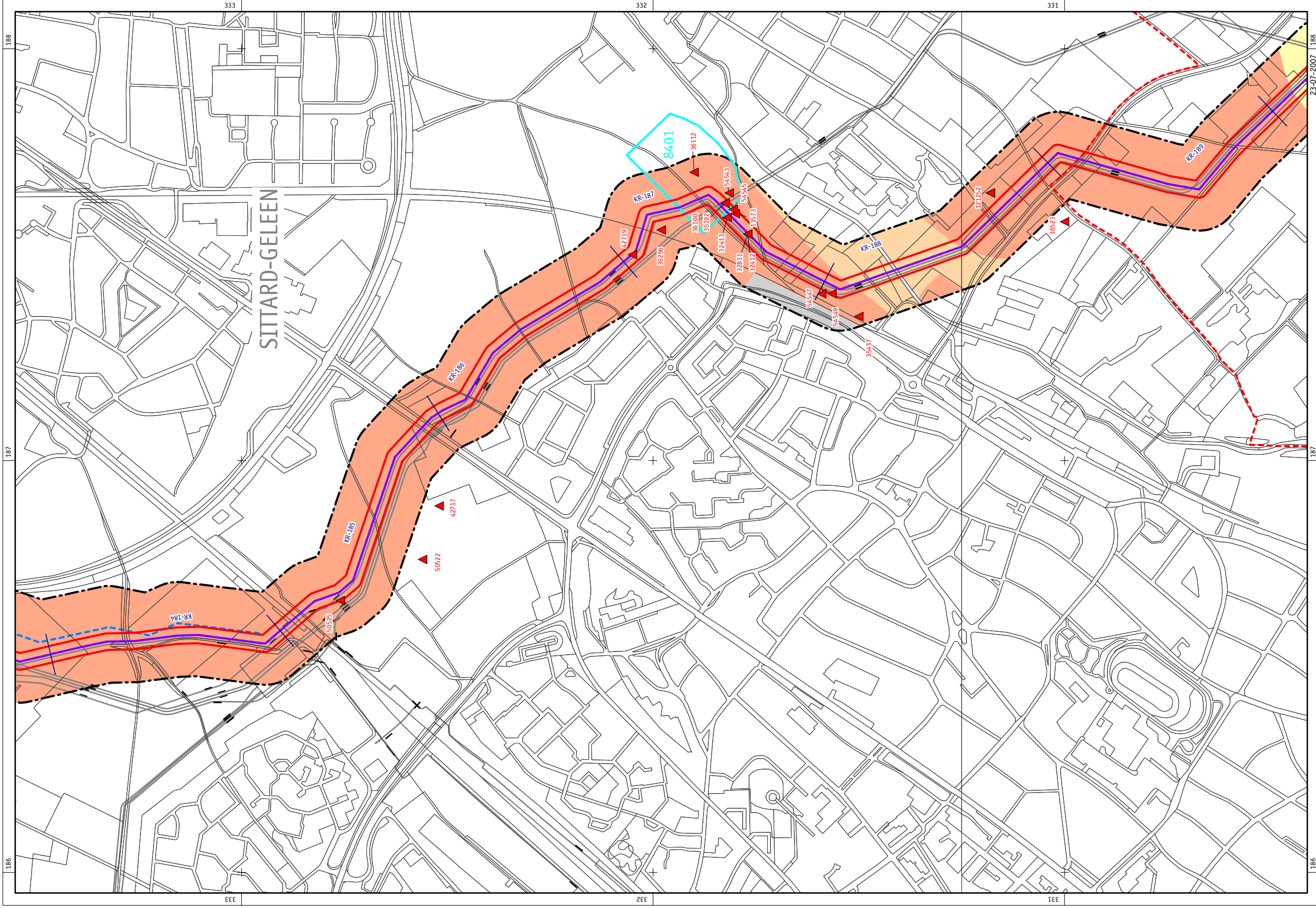
advies eerste archeologische vervolgonderzoek

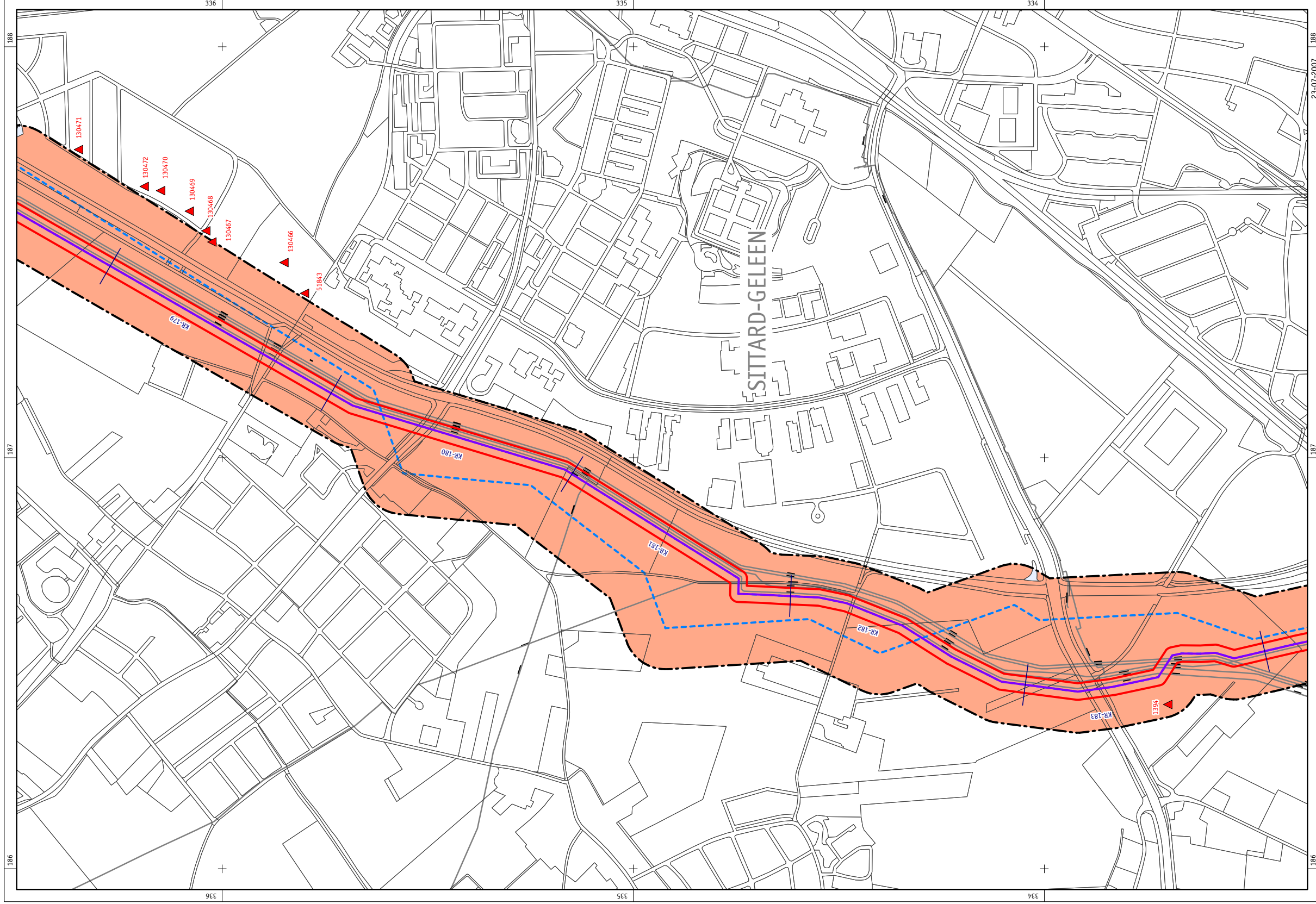
-  oppervlaktekartering of boorinterval 25 m
-  oppervlaktekartering of boorinterval 50 m
-  geen vervolgonderzoek, behalve binnen 50 m van een bekende vindplaats
-  geen vervolgonderzoek, behalve binnen 50 m van een bekende vindplaats
-  geen vervolgonderzoek, behalve binnen 50 m van een bekende vindplaats
-  boorinterval 25 m
-  behoud *in situ* is uitgangspunt. Indien dit niet mogelijk is: opgraving
-  behoud *in situ* is uitgangspunt. Indien dit niet mogelijk is: waarderend booronderzoek of proefsleuvenonderzoek
-  waarderend booronderzoek of proefsleuvenonderzoek

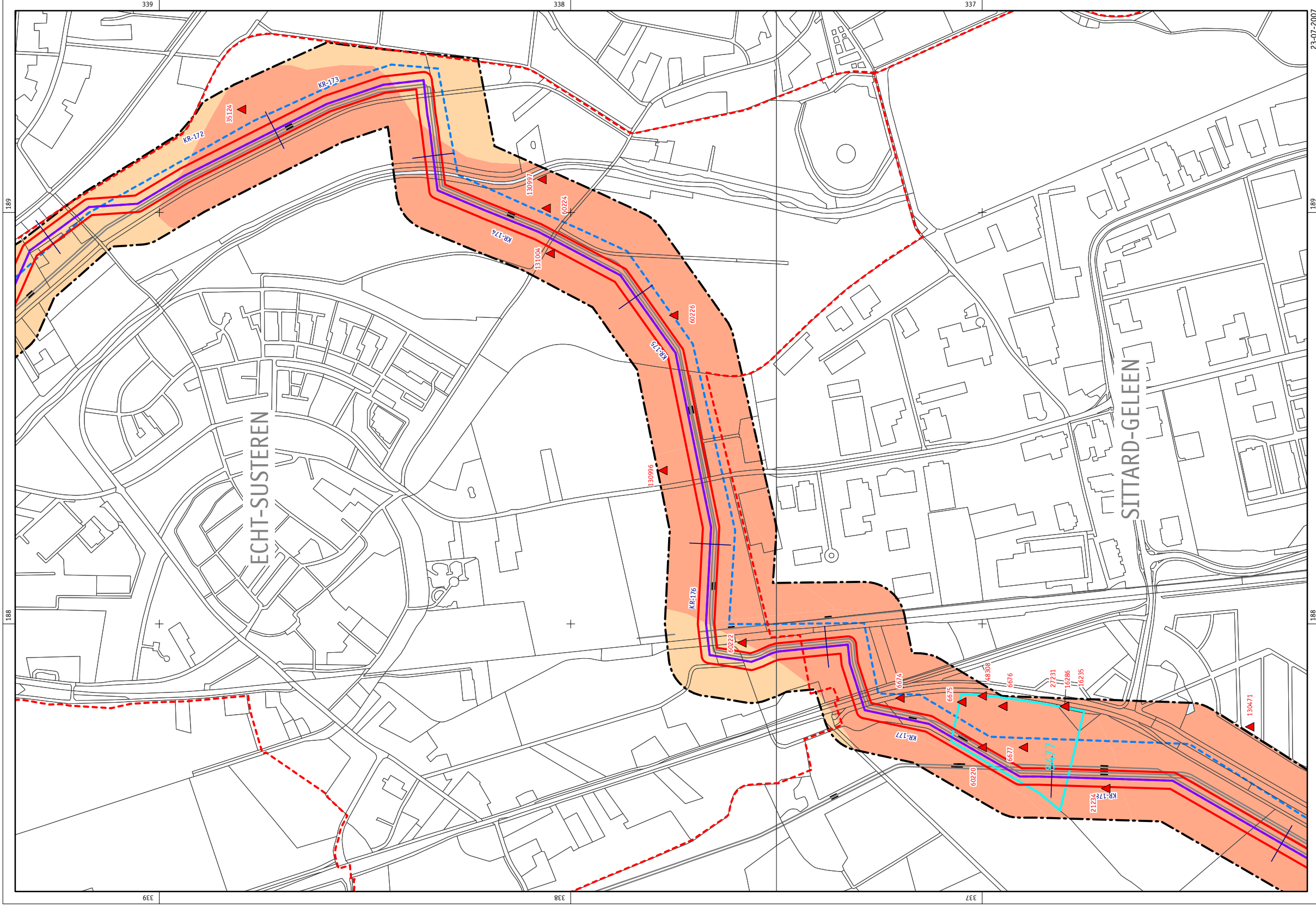
overig

-  hartlijn gepland tracé A665
-  hartlijn oude versie gepland tracé
-  bestaande gasleidingen
-  werkstrook
-  onderzoeksgebied
-  gemeentegrens/rijks grens
-  52015 ARCHIS-waarnemingsnummer
-  8490 monumentnummer
-  water









23-07-2007

