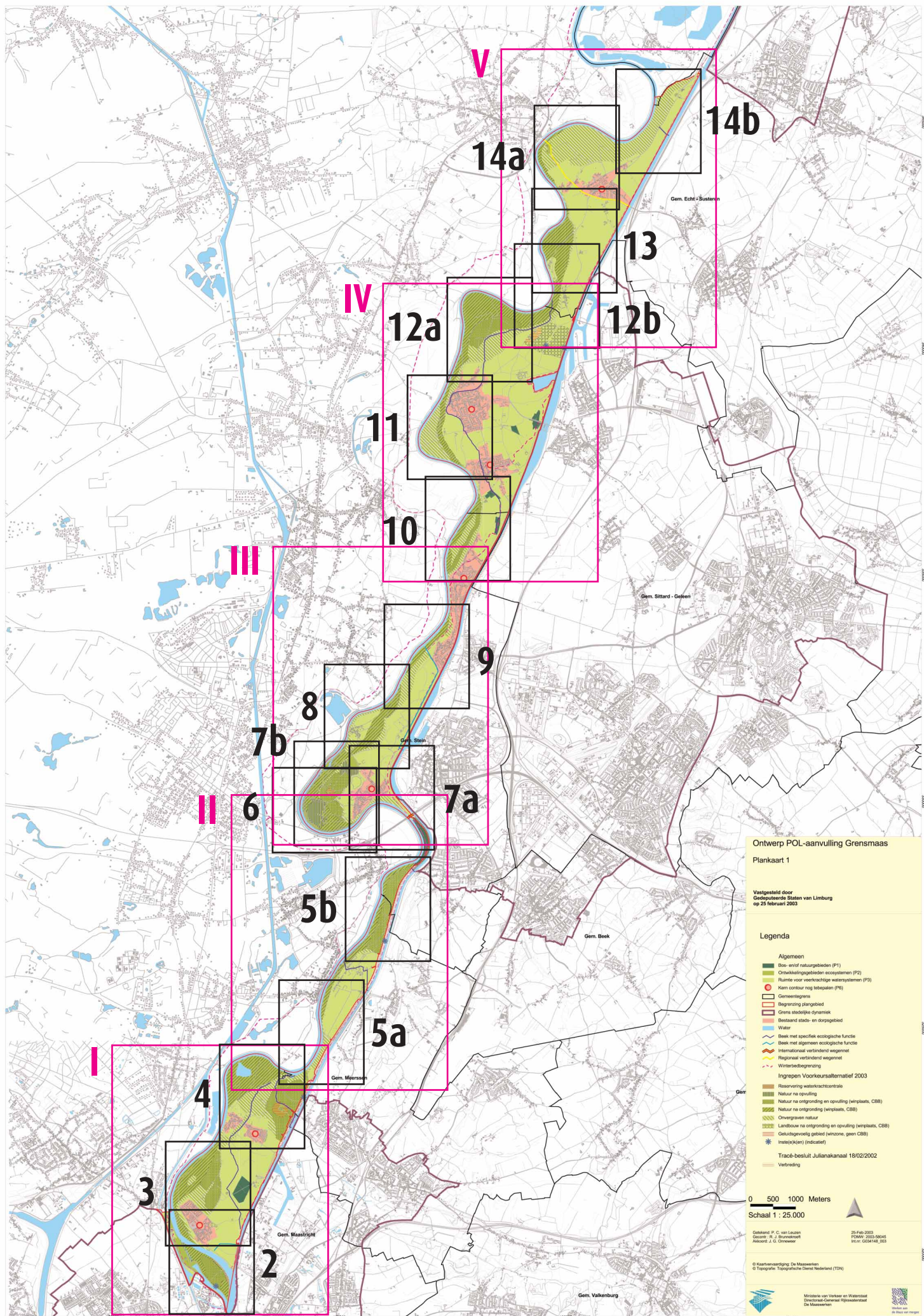


## ***Ontwerp Provinciaal Omgevingsplan Limburg [POL]***

# **Plankaarten**

- Plankaart 1 - Overzicht**
  - Deelkaart I
  - Deelkaart II
  - Deelkaart III
  - Deelkaart IV
  - Deelkaart V
- Plankaart 2 - Locatie Bosscherveld**
- Plankaart 3 - Locatie Borgharen**
- Plankaart 4 - Locatie Itteren**
- Plankaart 5a - Locatie Aan de Maas**
- Plankaart 5b - Locatie Aan de Maas**
- Plankaart 6 - Proefproject Meers**
- Plankaart 7a - Locatie Meers**
- Plankaart 7b - Locatie Meers**
- Plankaart 8 - Locatie Maasband**
- Plankaart 9 - Locatie Urmond**
- Plankaart 10 - Locatie Nattenhoven**
- Plankaart 11 - Locatie Grevenbicht**
- Plankaart 12a - Locatie Koeweide**
- Plankaart 12b - Locatie Koeweide**
- Plankaart 13 - Locatie Visserweert**
- Plankaart 14a - Locatie Roosteren**
- Plankaart 14b - Locatie Roosteren**





**Ontwerp POL-aanvulling Grensmaas**  
**Plankaart 1**

Vastgesteld door  
 Gedeputeerde Staten van Limburg  
 op 25 februari 2003

**Legenda**

**Algemeen**

- Bos- en/of natuurgebieden (P1)
- Ontwikkelingsgebieden ecosystemen (P2)
- Ruimte voor veerkrachtige watersystemen (P3)
- Kern centraal nog te behouden (P4)
- Gemeentegrens
- Begrenzing plangebied
- Grens stedelijke dynamiek
- Bestaand stads- en dorpsgebied
- Water
- Beek met specifiek ecologische functie
- Beek met algemeen ecologische functie
- Internationaal verbodend wegennet
- Regionaal verbodend wegennet
- Winterbebegrenzing

**Ingrepen Voorkeursalternatief 2003**

- Reservering waterkrachtcentrale
- Natuur na opvoeding
- Natuur na ontgronding en opvoeding (wingspaas, CBB)
- Natuur na ontgronding (wingspaas, CBB)
- Ontvergraven natuur
- Landbouw na ontgronding en opvoeding (wingspaas, CBB)
- Gebuigzaam gebied (winzone, geen CBB)
- Invalspijlen (indicatie)

**Tracebesluit Julianakanaal 18/02/2002**

- Verbreding

0 500 1000 Meters  
 Schaal 1 : 25.000

Gekend: P. C. van Leuzen  
 Gev.: R. J. Zuurmond  
 Akkoord: A. G. Oomen

25-Feb-2003  
 PDM: 2003-0044  
 14-01-03B-148-003

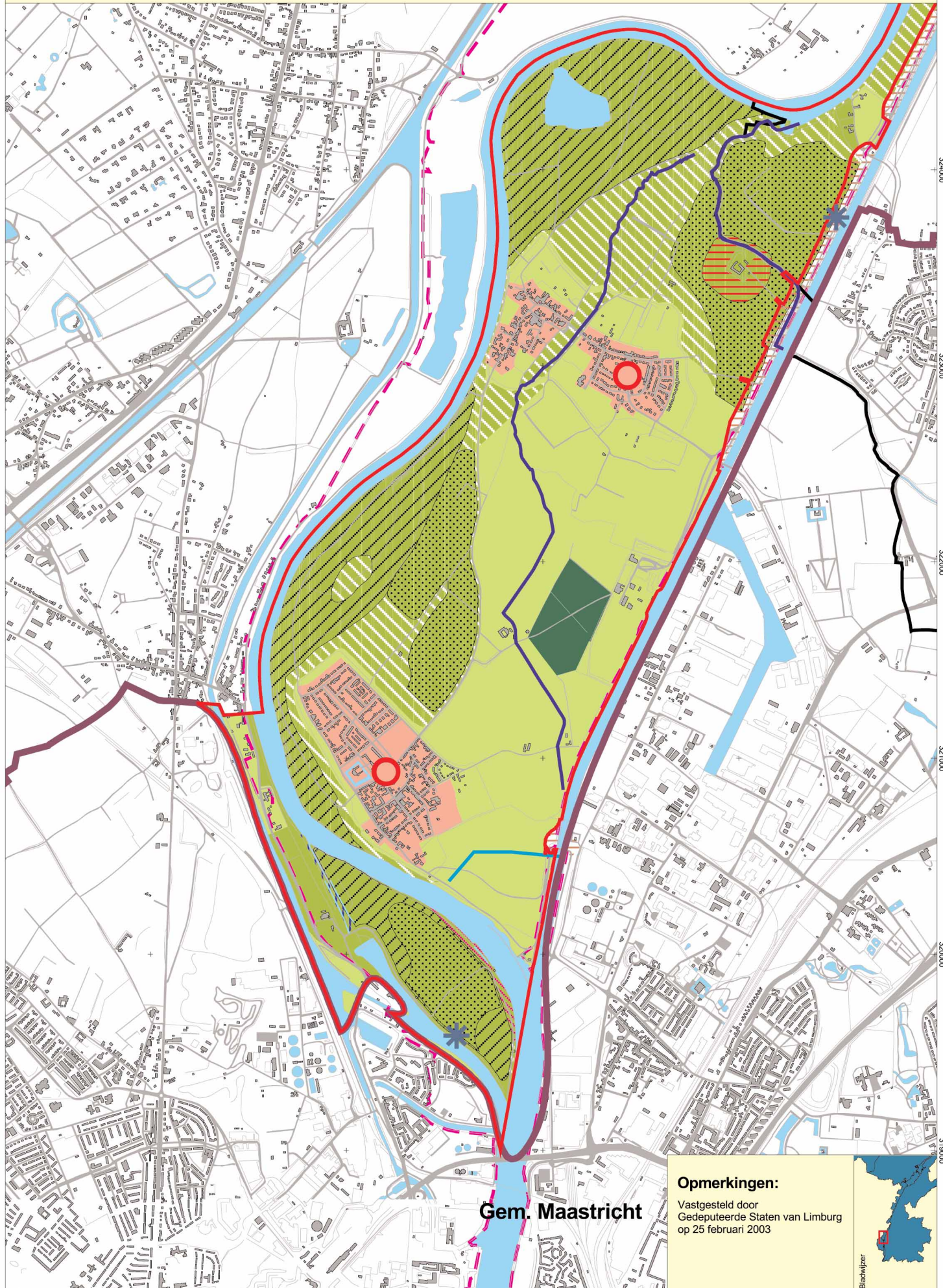
© Kaartvervaardiging: De Maaswerken  
 © Topografie: Topografische Dienst Nederland (TDN)

Missie van Verkeer en Waterstaat  
 Directoraat-Generaal Rijkswaterstaat  
 De Maaswerken

◀ vorige volgende ▶

inhoudsopgave

overzicht



Ontwerp POL-aanvulling Grensmaas  
Plankaart 1

Vastgesteld door  
Gedeputeerde Staten van Limburg  
op 25 februari 2003

Legenda

- Algemeen**
- Bos- en/of natuurgebieden (P1)
  - Ontwikkelingsgebieden ecosystemen (P2)
  - Ruimte voor veerkrachtige watersystemen (P3)
  - Kern contour nog te bepalen (P6)
  - Gemeentegrens
  - Begrenzing plangebied
  - Grens stedelijke dynamiek
  - Bestaand stads- en dorpsgebied
  - Water
  - Beek met specifieke ecologische functie
  - Beek met algemeen ecologische functie
  - Internationaal verbindend wegennet
  - Regionaal verbindend wegennet
  - Winterbedbegrenzing
- Ingrepen Voorkeursalternatief 2003**
- Reservering waterrechtcentrale
  - Natuur na opvolging
  - Natuur na ontgronding en opvolging (winplaats, CBB)
  - Natuur na ontgronding (winplaats, CBB)
  - Onvergraven natuur
  - Landsbouw na ontgronding en opvolging (winplaats, CBB)
  - Geluidsgevoelig gebied (winzone, geen CBB)
  - Instat(e)k(en) (indicatief)
- Tracé-besluit Julianakanaal 18/02/2002**
- Verbreding

0 500 1000 Meters

Schaal 1 : 25.000

Getekend: P. C. van Leuzen  
Gecont.: R. J. Brunnekreef  
Akkoord: J. G. Onneweer

25-Feb-2003  
POMV: 2003-58045  
Int.nr: G034148\_003

© Kaartvervaardiging: De Maaswerken  
© Topografie: Topografische Dienst Nederland (TDN)



Ministerie van Verkeer en Waterstaat  
Directoraat-Generaal Rijkswaterstaat  
De Maaswerken

© Kaartvervaardiging: De Maaswerken  
© Topografie: Topografische Dienst Nederland

Getekend: P. C. van Leuzen  
Gecont.: R. J. Brunnekreef  
Akkoord: J. G. Onneweer

25-Mrt-2003  
PD-MW: 2003-58045  
Int.nr: G034148\_003

**Opmerkingen:**

Vastgesteld door  
Gedeputeerde Staten van Limburg  
op 25 februari 2003



Blackwizer

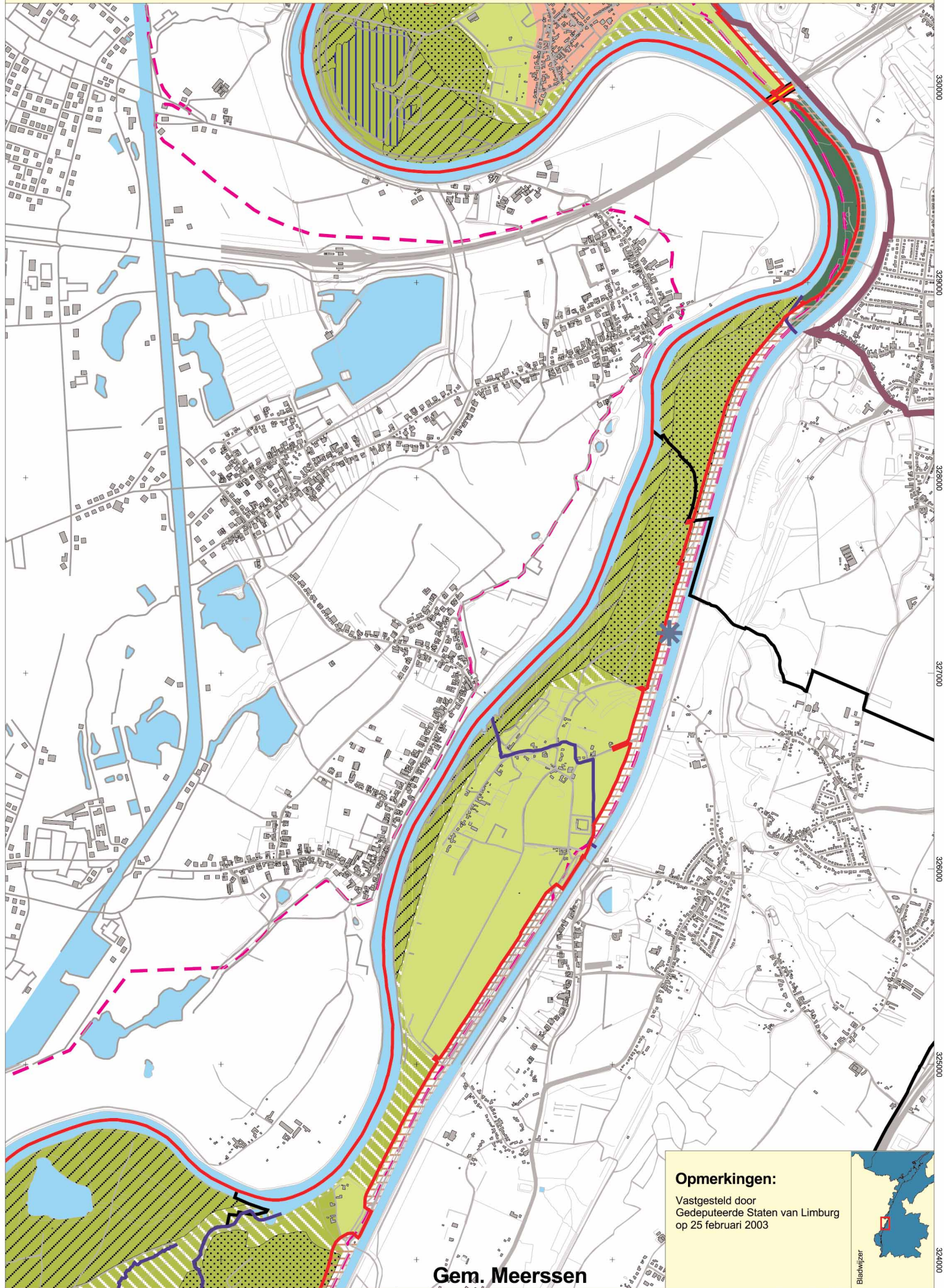
0 250 500 750 Meters

Schaal 1 : 25.000

◀ vorige volgende ▶

inhoudsopgave

overzicht



Ontwerp POL-aanvulling Grensmaas  
Plankaart 1

Vastgesteld door  
Gedeputeerde Staten van Limburg  
op 25 februari 2003

Legenda

- Algemeen
- Bos- en/of natuurgebieden (P1)
  - Ontwikkelingsgebieden ecosystemen (P2)
  - Ruimte voor voerkrachtige watersystemen (P3)
  - Kern contour nog te bepalen (P6)
  - Gemeentegrens
  - Begrenzing plangebied
  - Grens stedelijke dynamiek
  - Bestaand stads- en dorpsgebied
  - Water
  - Beek met specifiek ecologische functie
  - Beek met algemeen ecologische functie
  - Internationaal verbindend wegennet
  - Regionaal verbindend wegennet
  - Winterbedbegrenzing
- Ingerepen Voorkeursalternatief 2003
- Reservering waterkrachtcentrale
  - Natuur na opvolging
  - Natuur na ontgronding en opvulling (winplaats, CBB)
  - Natuur na ontgronding (winplaats, CBB)
  - Onvergraven natuur
  - Landbouw na ontgronding en opvulling (winplaats, CBB)
  - Geluidsvoelig gebied (winzone, geen CBB)
  - Insta(e)k(en) (indicatief)
- Tracé-besluit Julianakanaal 18/02/2002
- Verbreiding

0 500 1000 Meters

Schaal 1 : 25.000

Getekend: P. C. van Luizen  
Geocorr.: R. J. Brunnekreef  
Akkoord: J. G. Onneweer

25-Feb-2003  
PD-MW: 2003-58045  
Int.nr. G034148\_003

© Kaartvervaardiging: De Maaswerken  
© Topografie: Topografische Dienst Nederland (TDN)



Ministerie van Verkeer en Waterstaat  
Directoraat-Generaal Rijkswaterstaat  
De Maaswerken



Ministerie van Verkeer en Waterstaat  
Directoraat-Generaal Rijkswaterstaat  
De Maaswerken



© Kaartvervaardiging: De Maaswerken  
© Topografie: Topografische Dienst Nederland

Getekend: P. C. van Luizen  
Geocorr.: R. J. Brunnekreef  
Akkoord: J. G. Onneweer

25-Mrt-2003  
PD-MW: 2003-58045  
Int.nr. G034148\_003

Opmerkingen:

Vastgesteld door  
Gedeputeerde Staten van Limburg  
op 25 februari 2003



Blackwizer

0 250 500 750 Meters

Schaal 1 : 25.000

177000

178000

179000

180000

181000

324000

326000

328000

329000

329000

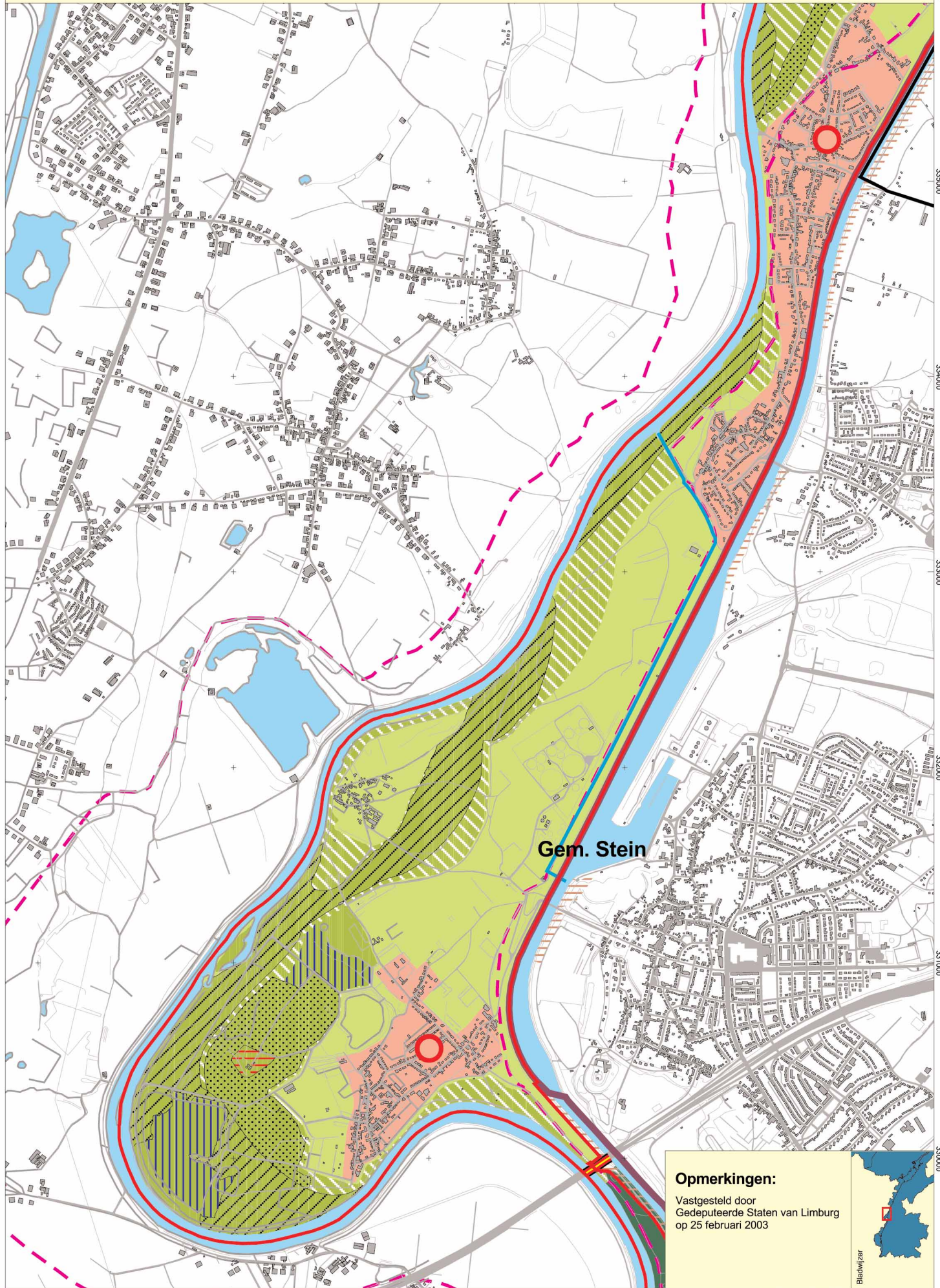
329000

330000

◀ vorige volgende ▶

inhoudsopgave

overzicht



Ontwerp POL-aanvulling Grensmaas  
Plankaart 1

Vastgesteld door  
Gedeputeerde Staten van Limburg  
op 25 februari 2003

Legenda

- Algemeen**
- Bos- en/of natuurgebieden (P1)
  - Ontwikkelingsgebieden ecosystemen (P2)
  - Ruimte voor voerkrachtige watersystemen (P3)
  - Kern contour nog te bepalen (P6)
  - Gemeentegrens
  - Begrenzing plangebied
  - Grens stedelijke dynamiek
  - Bestaand stads- en dorpsgebied
  - Water
  - Beek met specifiek ecologische functie
  - Beek met algemeen ecologische functie
  - Internationaal verbindend wegennet
  - Regionaal verbindend wegennet
  - Winterbedbegrenzing
- Ingrepen Voorkeursalternatief 2003**
- Reservering waterkrachtcentrale
  - Natuur na opvulling
  - Natuur na ontgronding en opvulling (winplaats, CBB)
  - Natuur na ontgronding (winplaats, CBB)
  - Onvergraven natuur
  - Landbouw na ontgronding en opvulling (winplaats, CBB)
  - Geluidsgevoelig gebied (winzone, geen CBB)
  - Inste(e)k(en) (indicatief)
- Tracé-besluit Julianakanaal 18/02/2002**
- Verbreding

0 500 1000 Meters

Schaal 1 : 25.000

Getekend: P. C. van Leuzen  
Geocorr.: R. J. Brunnekreef  
Akkoord: J. G. Onneweer

25-Feb-2003  
PD-MW: 2003-58045  
Int.nr. G034148\_003

© Kaartvervaardiging: De Maaswerken  
© Topografie: Topografische Dienst Nederland (TDN)



Ministerie van Verkeer en Waterstaat  
Directoraat-Generaal Rijkswaterstaat  
De Maaswerken

© Kaartvervaardiging: De Maaswerken  
© Topografie: Topografische Dienst Nederland

Getekend: P. C. van Leuzen  
Geocorr.: R. J. Brunnekreef  
Akkoord: J. G. Onneweer

25-Mrt-2003  
PD-MW: 2003-58045  
Int.nr. G034148\_003

**Opmerkingen:**

Vastgesteld door  
Gedeputeerde Staten van Limburg  
op 25 februari 2003



0 250 500 750 Meters

Schaal 1 : 25.000

178000

179000

180000

181000

182000

336000

335000

334000

333000

332000

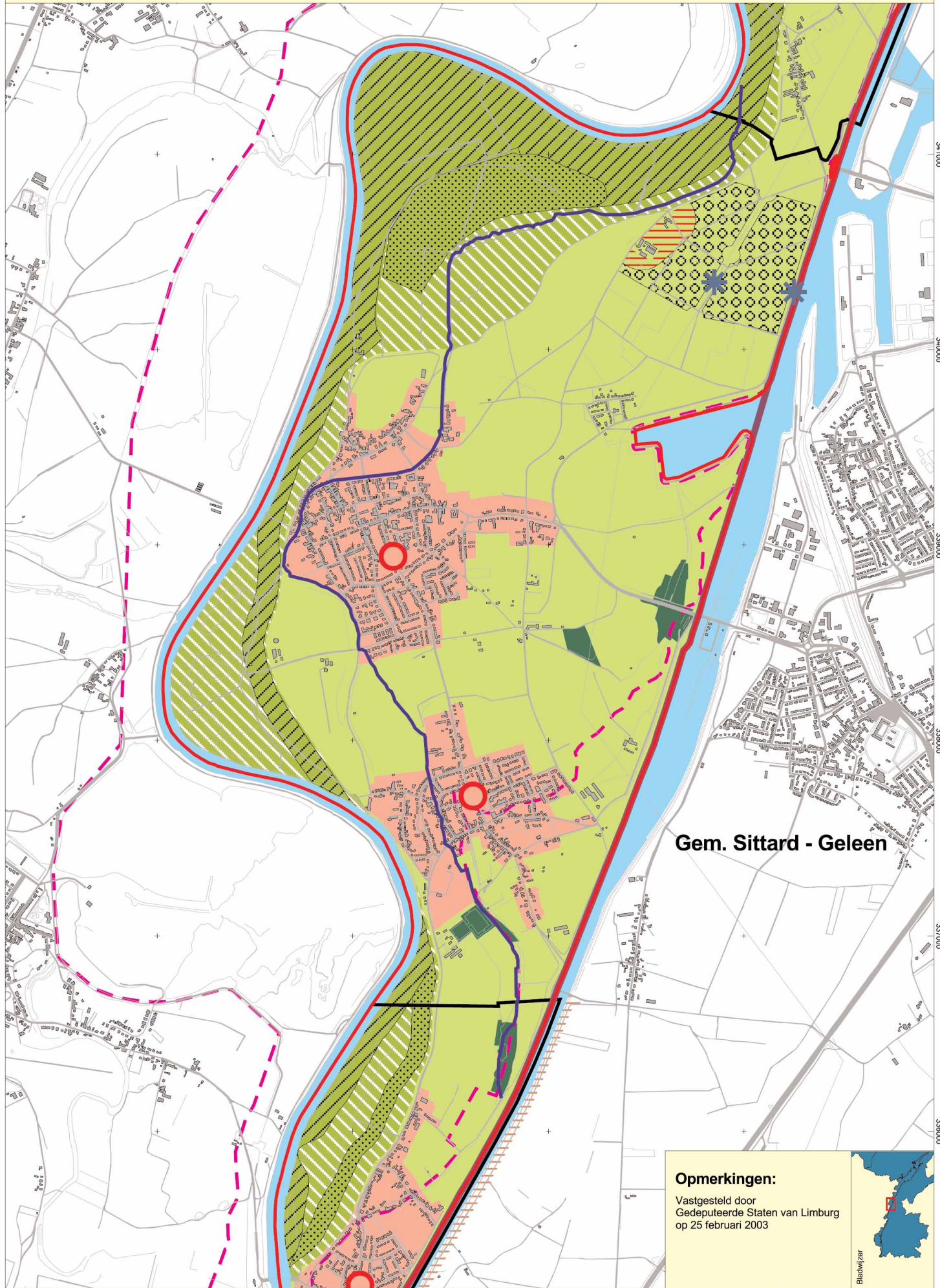
331000

330000

◀ vorige volgende ▶

inhoudsopgave

overzicht



Ontwerp POL-aanvulling Grensmaas  
Plankaart 1

Vastgesteld door  
Gedeputeerde Staten van Limburg  
op 25 februari 2003

Legenda

- Algemeen**
- Bos- en/of natuurgebieden (P1)
  - Ontwikkelingsgebieden ecosystemen (P2)
  - Ruimte voor veerkrachtige watersystemen (P3)
  - Kern contour nog te bepalen (P6)
  - Gemeentegrens
  - Begrenzing plangebied
  - Grens stedelijke dynamiek
  - Bestaand stads- en dorpsgebied
  - Water
  - Beek met specifieke ecologische functie
  - Beek met algemeen ecologische functie
  - Internationaal verbindend wegennet
  - Regionaal verbindend wegennet
  - Winterbedbegrenzing
- Ingrepen Voorkeursalternatief 2003**
- Reservering waterkrachtcentrale
  - Natuur na opvulling
  - Natuur na ontgroning en opvulling (winplaats, CBB)
  - Natuur na ontgroning (winplaats, CBB)
  - Onvergraven natuur
  - Landbouw na ontgroning en opvulling (winplaats, CBB)
  - Geluidsgevoelig gebied (winzone, geen CBB)
  - Inste(e)k(en) (indicatief)
- Tracé-besluit Julianakanaal 18/02/2002**
- Verbreding

0 500 1000 Meters

Schaal 1 : 25.000

Getekend: P. C. van Leuzen  
Geocorr.: R. J. Brunnekreef  
Akkoord: J. G. Onneweer

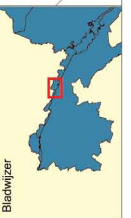
25-Feb-2003  
PD-MW: 2003-58045  
Int.nr: G034148\_003

© Kaartvervaardiging: De Maaswerken  
© Topografie: Topografische Dienst Nederland (TDN)



**Opmerkingen:**

Vastgesteld door  
Gedeputeerde Staten van Limburg  
op 25 februari 2003



0 250 500 750 Meters

Schaal 1 : 25.000

Ministerie van Verkeer en Waterstaat  
Directoraat-Generaal Rijkswaterstaat  
De Maaswerken

© Kaartvervaardiging: De Maaswerken  
© Topografie: Topografische Dienst Nederland

Getekend: P. C. van Leuzen  
Geocorr.: R. J. Brunnekreef  
Akkoord: J. G. Onneweer

25-Mrt-2003  
PD-MW: 2003-58045  
Int.nr: G034148\_003

181000

182000

183000

184000

341000

340000

339000

338000

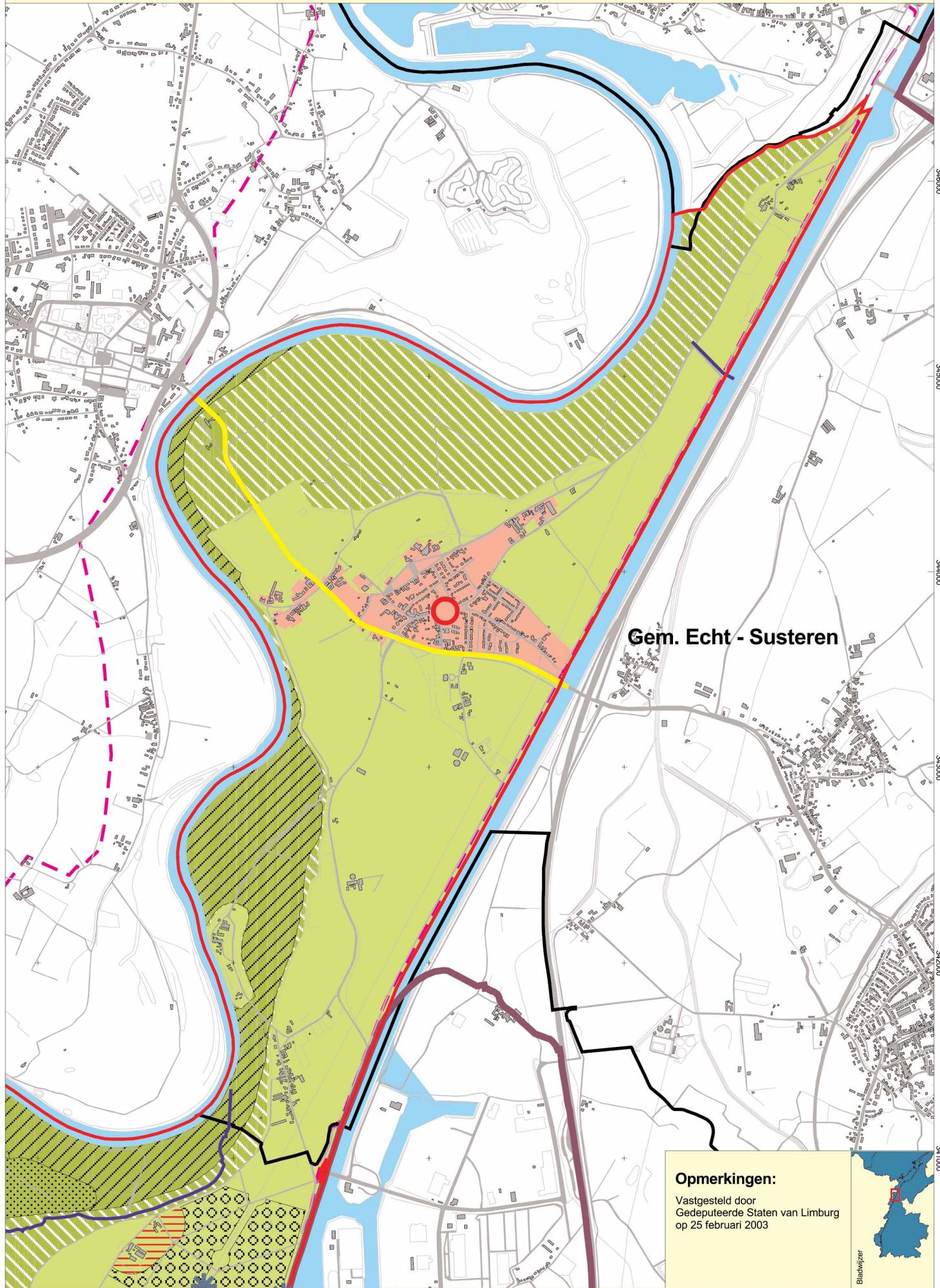
337000

336000

◀ vorige volgende ▶

inhoudsopgave

overzicht



Ontwerp POL-aanvulling Grensmaas  
Plankaart 1

Vastgesteld door  
Gedeputeerde Staten van Limburg  
op 25 februari 2003

Legenda

- Algemeen**
- Bos- en/of natuurgebieden (P1)
  - Ontwikkelingsgebieden ecosystemen (P2)
  - Ruimte voor voerkrachtige watersystemen (P3)
  - Kern contour nog te bepalen (P6)
  - Gemeentegrens
  - Begrenzing plangebied
  - Grens stedelijke dynamiek
  - Bestaand stads- en dorpsgebied
  - Water
  - Beek met specifiek ecologische functie
  - Beek met algemeen ecologische functie
  - Internationaal verbindend wegennet
  - Regionaal verbindend wegennet
  - Winterbedbegrenzing
- Ingrepen Voorkeursalternatief 2003**
- Reservering waterkrachtcentrale
  - Natuur na opvulling
  - Natuur na ontgroning en opvulling (winplaats, CBB)
  - Natuur na ontgroning (winplaats, CBB)
  - Onvergraven natuur
  - Landbouw na ontgroning en opvulling (winplaats, CBB)
  - Geluidsgevoelig gebied (winzone, geen CBB)
  - ★ Inste(e)k(en) (indicatief)
- Tracé-besluit Julianakanaal 18/02/2002
- Verbreding

0 500 1000 Meters

Schaal 1 : 25.000

Getekend: P. C. van Leuzen  
Geocorr.: R. J. Brunnekreef  
Akkoord: J. G. Onneweer

25-Feb-2003  
PD-MW: 2003-58045  
Int.nr. G034148\_003

© Kaartvervaardiging: De Maaswerken  
© Topografie: Topografische Dienst Nederland (TDN)



Ministerie van Verkeer en Waterstaat  
Directoraat-Generaal Rijkswaterstaat  
De Maaswerken

© Kaartvervaardiging: De Maaswerken  
© Topografie: Topografische Dienst Nederland

Getekend: P. C. van Leuzen  
Geocorr.: R. J. Brunnekreef  
Akkoord: J. G. Onneweer

25-Mrt-2003  
PD-MW: 2003-58045  
Int.nr. G034148\_003

**Opmerkingen:**

Vastgesteld door  
Gedeputeerde Staten van Limburg  
op 25 februari 2003



0 250 500 750 Meters

Schaal 1 : 25.000

183000

184000

185000

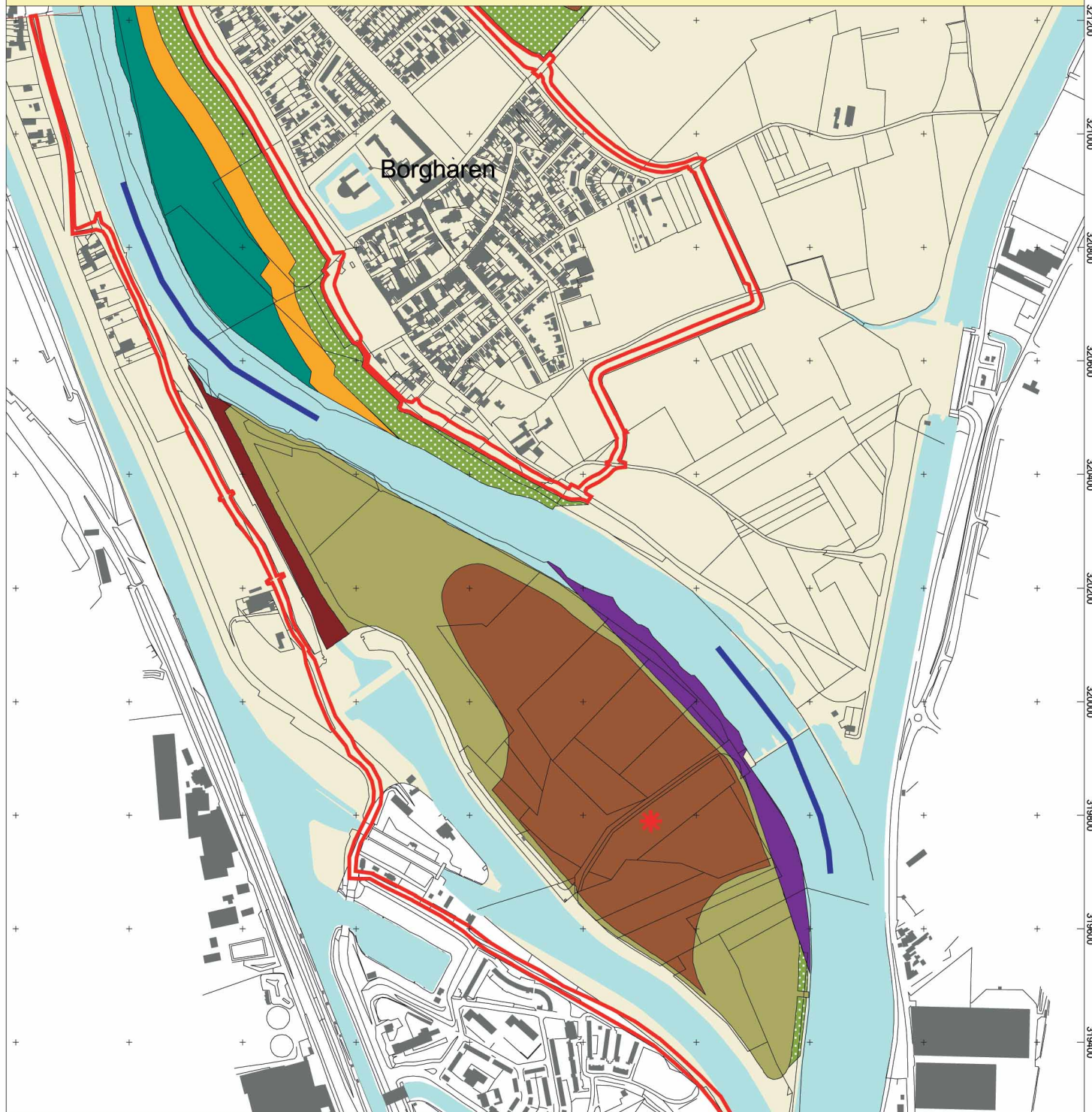
186000

187000

◀ vorige volgende ▶

inhoudsopgave

overzicht



### Legenda

	Nieuwe leiding		Natuur na ontgraving (winplaats, CBB)
	DGR kade		Stroomgeulverbreding
	Locatiegrens		Verwijderen deklaag
	Verwerkingslocatie (indicatief)		Weerdverlaging
	Reservering Waterkracht-centrale en Vistrap		Natuur na ontgraving en opvulling (winplaats, CBB)
	Natuur na opvulling		Dekgrondberging
	Geluidsgevoelig gebied		Landbouw na ontgraving en opvulling (winplaats, CBB)
	Onvergraven natuur		Dekgrondberging
	Onvergraven Natuur		

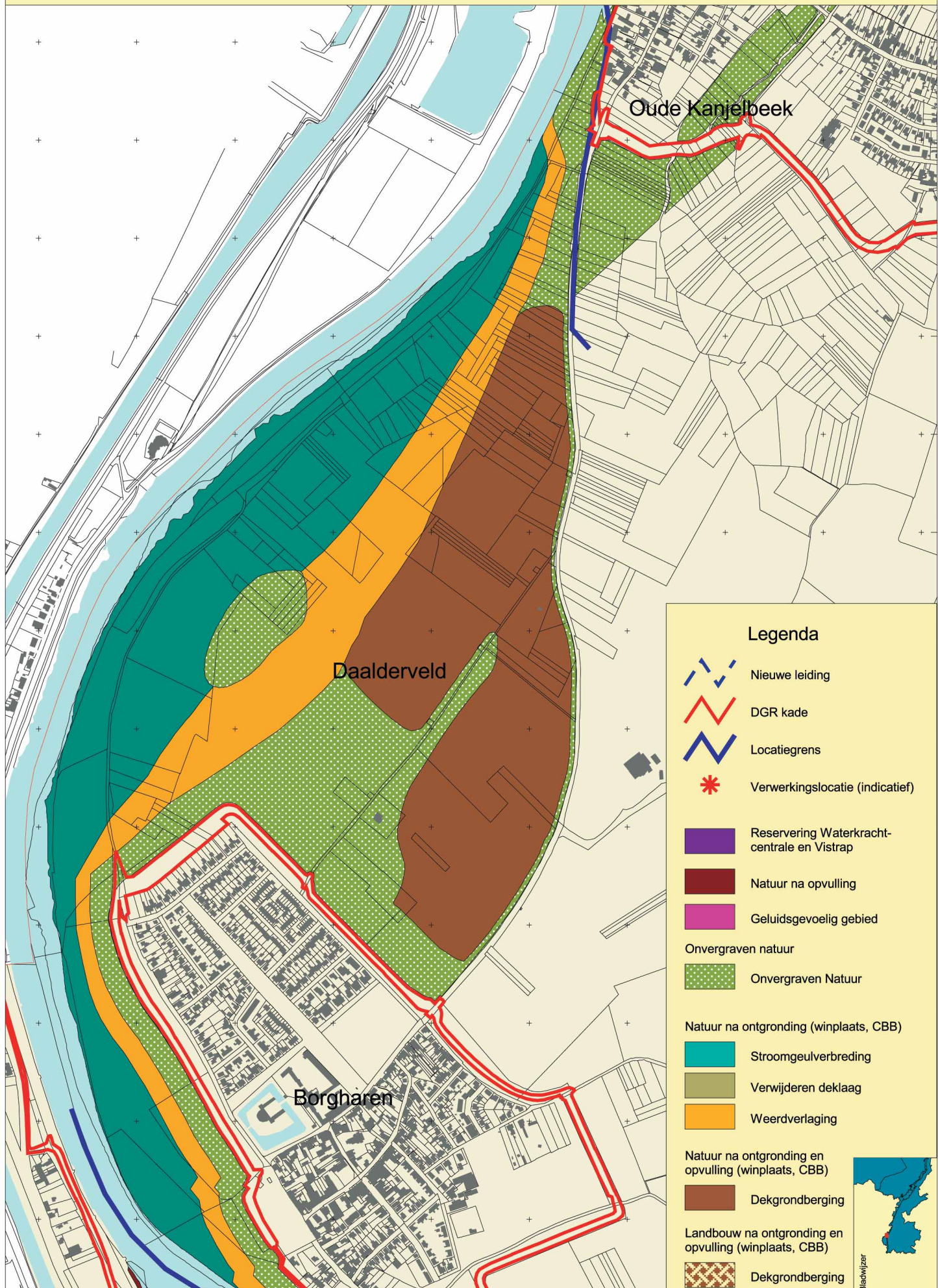
175600 175800 176000 176200 176400 176600 176800 177000 177200 177400

318600 318800 319000 319200 319400 319600 319800 320000 320200 320400 320600 320800 321000 321200

◀ vorige volgende ▶

inhoudsopgave

overzicht



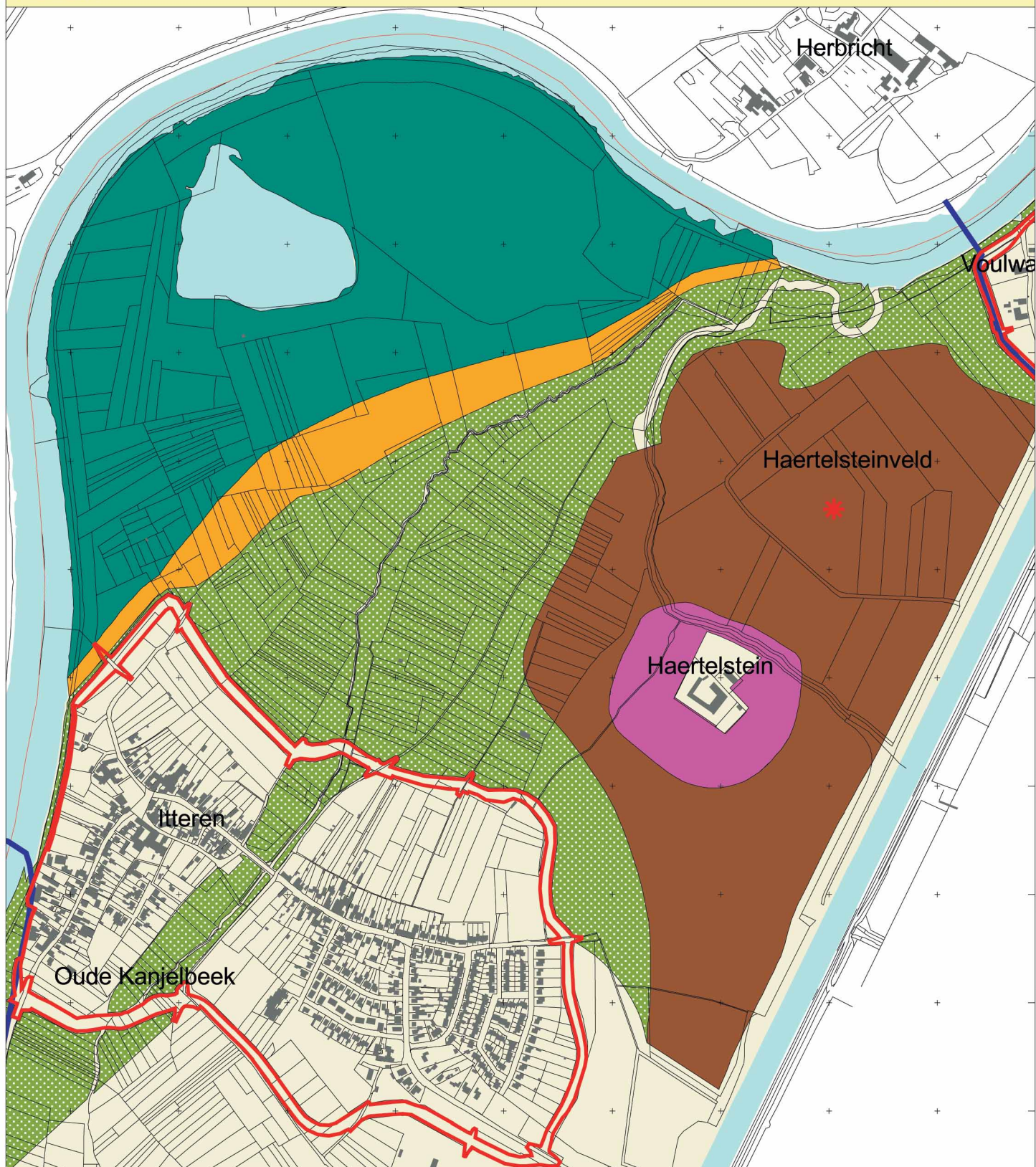
### Legenda

- Nieuwe leiding
- DGR kade
- Locatiegrens
- Verwerkingslocatie (indicatief)
- Reservering Waterkrachtcentrale en Vistrap
- Natuur na opvulling
- Geluidsgevoelig gebied
- Onvergraven natuur**
- Onvergraven Natuur
- Natuur na ontgroning (winplaats, CBB)**
- Stroomgeulverbreding
- Verwijderen deklaag
- Weerdverlaging
- Natuur na ontgroning en opvulling (winplaats, CBB)**
- Dekgrondberging
- Landbouw na ontgroning en opvulling (winplaats, CBB)**
- Dekgrondberging











◀ vorige volgende ▶

inhoudsopgave

overzicht



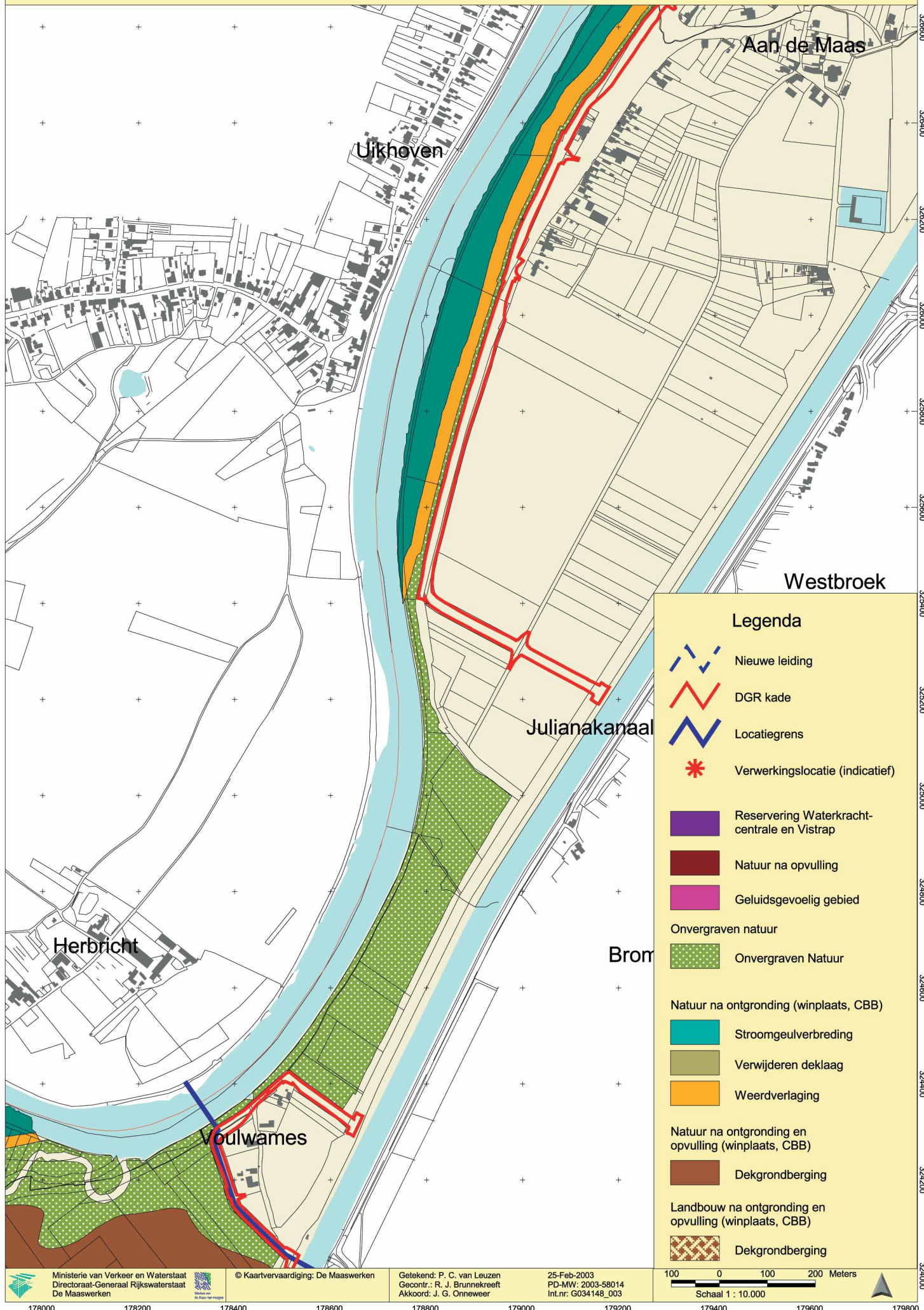
**Legenda**

- |                                                                                     |                                             |                                                                                       |                                                     |                                                                                       |                                                       |
|-------------------------------------------------------------------------------------|---------------------------------------------|---------------------------------------------------------------------------------------|-----------------------------------------------------|---------------------------------------------------------------------------------------|-------------------------------------------------------|
|  | Nieuwe leiding                              |  | Natuur na opvulling                                 |  | Natuur na ontgronding (winplaats, CBB)                |
|  | DGR kade                                    |  | Onvergraven natuur                                  |  | Stroomgeulverbreding                                  |
|  | Locatiegrens                                |  | Onvergraven Natuur                                  |  | Verwijderen deklaag                                   |
|  | Verwerkingslocatie (indicatief)             |  | Natuur na ontgronding en opvulling (winplaats, CBB) |  | Weerdverlaging                                        |
|  | Reservering Waterkracht-centrale en Vistrap |  | Dekgrondberging                                     |                                                                                       | Landbouw na ontgronding en opvulling (winplaats, CBB) |
|  | Geluidsgevoelig gebied                      |                                                                                       |                                                     |                                                                                       | Dekgrondberging                                       |

◀ vorige volgende ▶

inhoudsopgave

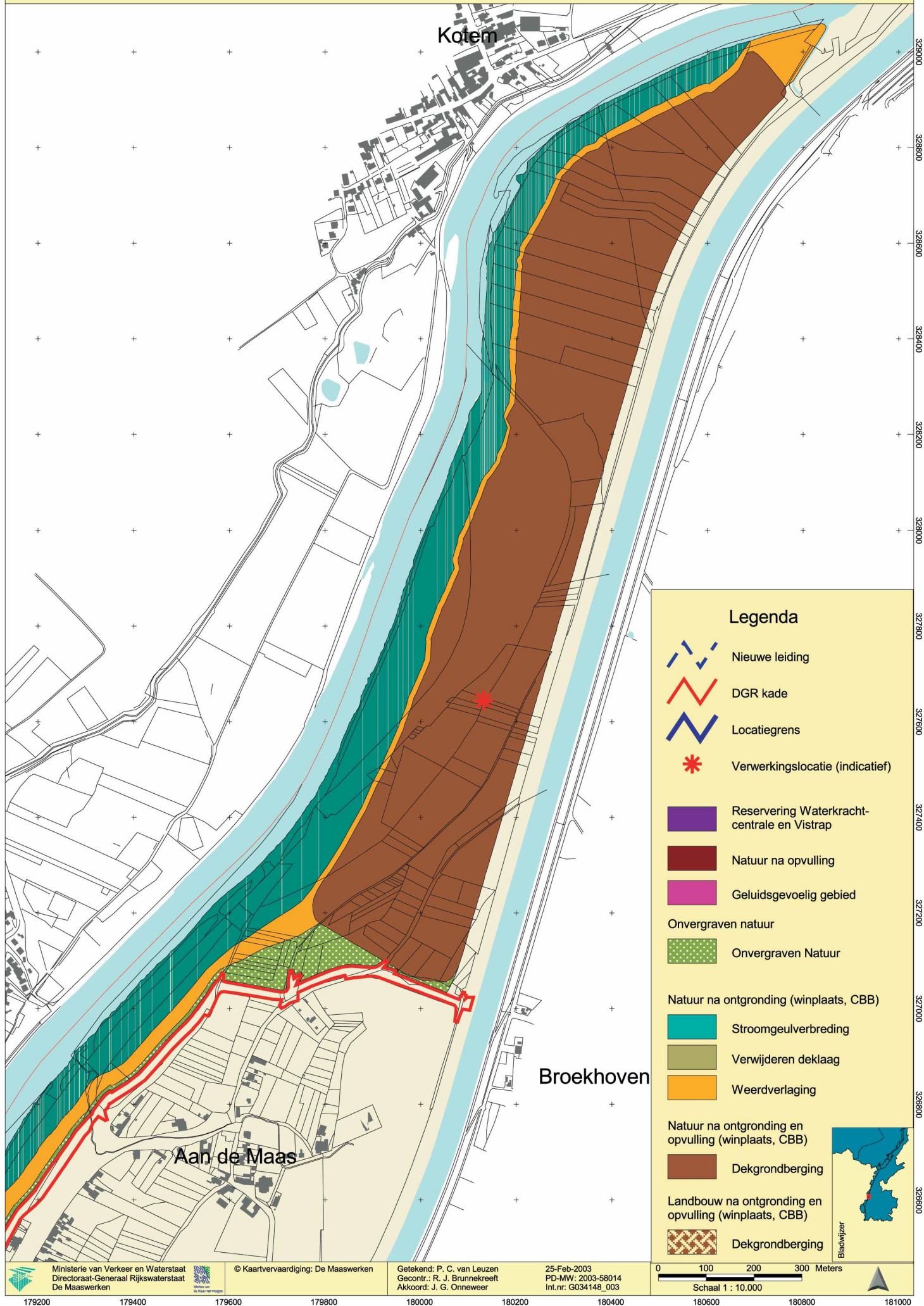
overzicht



◀ vorige volgende ▶

inhoudsopgave

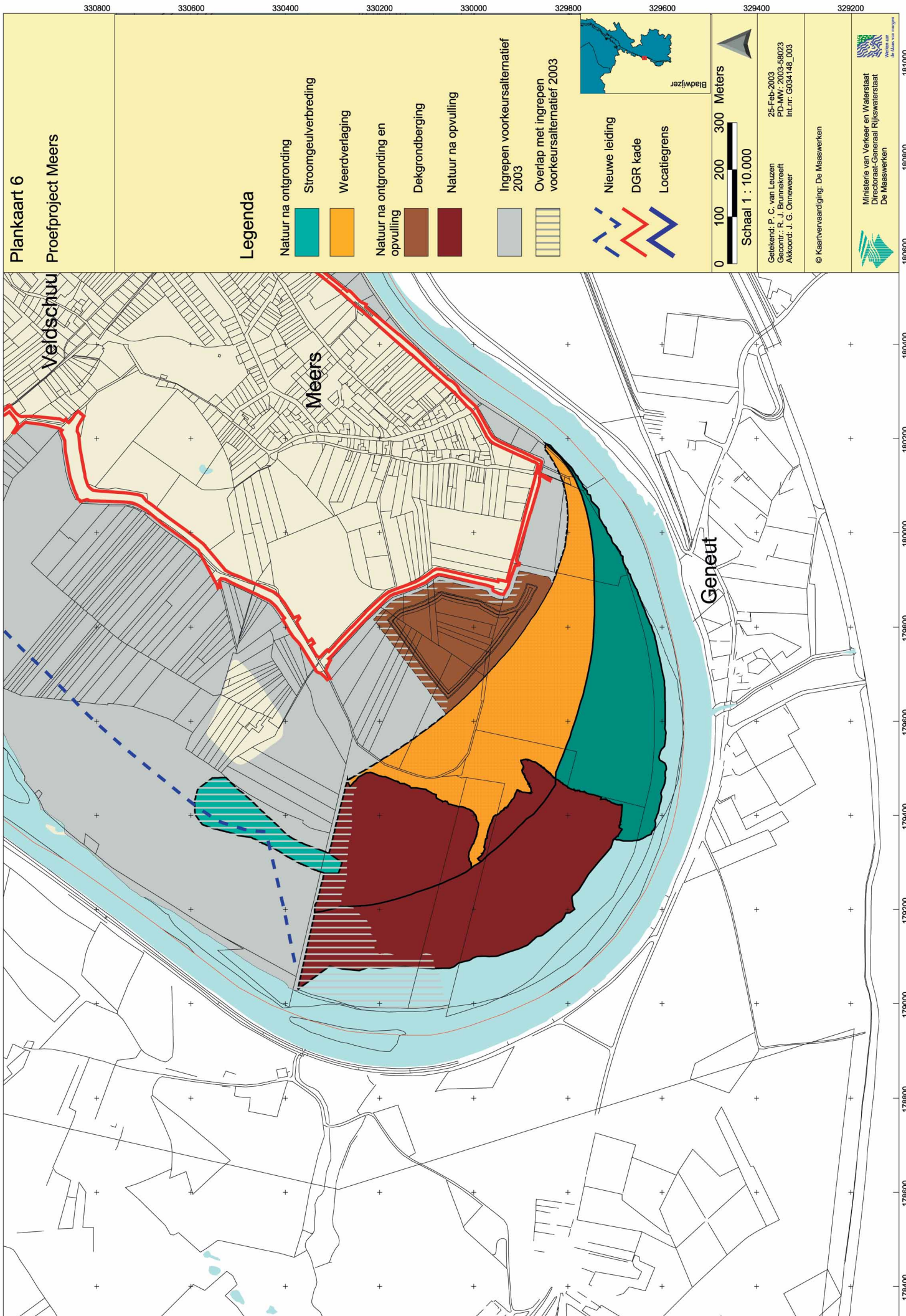
overzicht



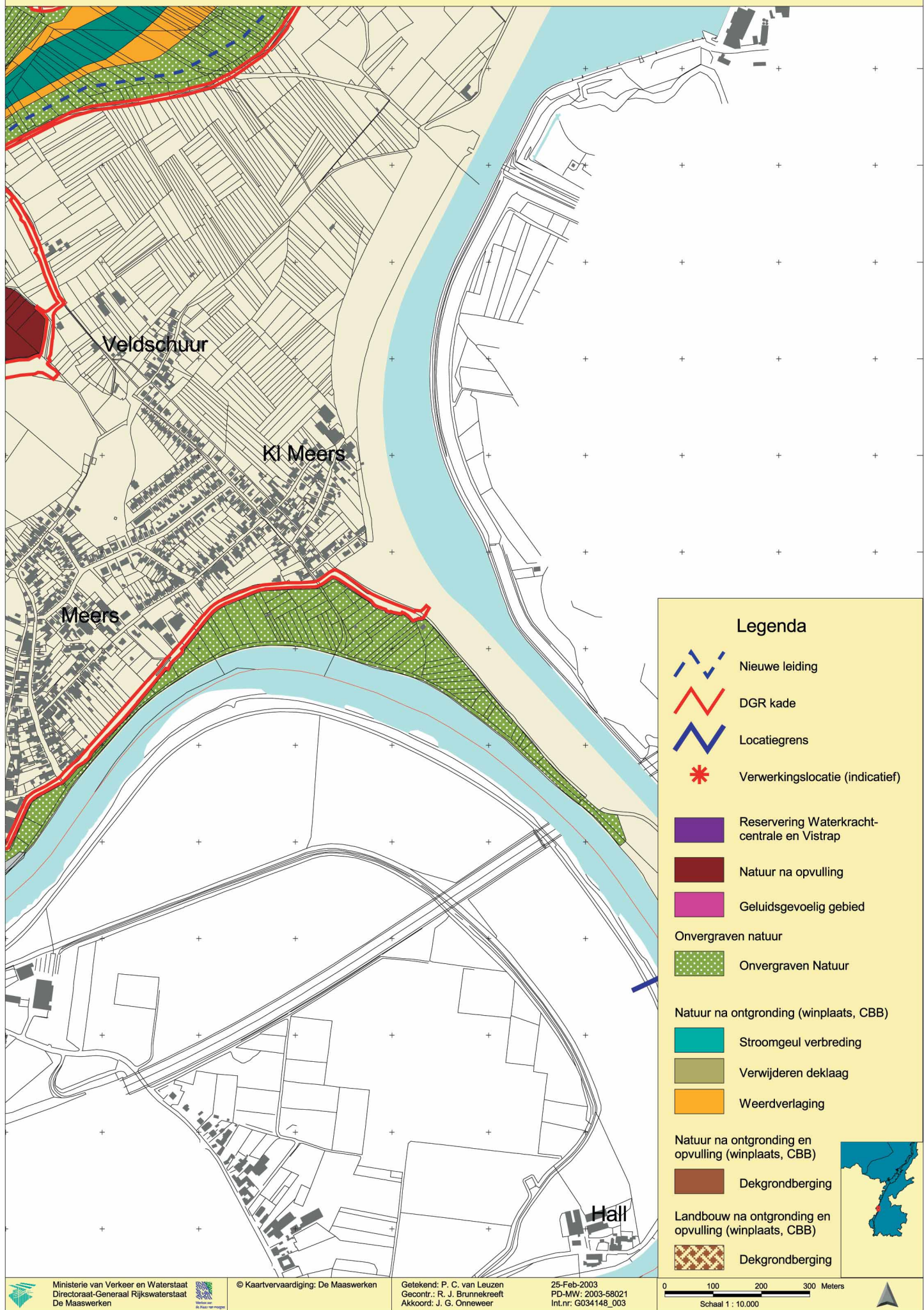
**Legenda**

-  Nieuwe leiding
-  DGR kade
-  Locatiegrens
-  Verwerkingslocatie (indicatief)
-  Reservering Waterkracht-centrale en Vistrap
-  Natuur na opvulling
-  Geluidsgevoelig gebied
- Onvergraven natuur
  -  Onvergraven Natuur
- Natuur na ontgroning (winplaats, CBB)
  -  Stroomgeulverbreding
  -  Verwijderen deklaag
  -  Weerdverlaging
- Natuur na ontgroning en opvulling (winplaats, CBB)
  -  Dekgrondbergig
  -  Landbouw na ontgroning en opvulling (winplaats, CBB) Dekgrondbergig





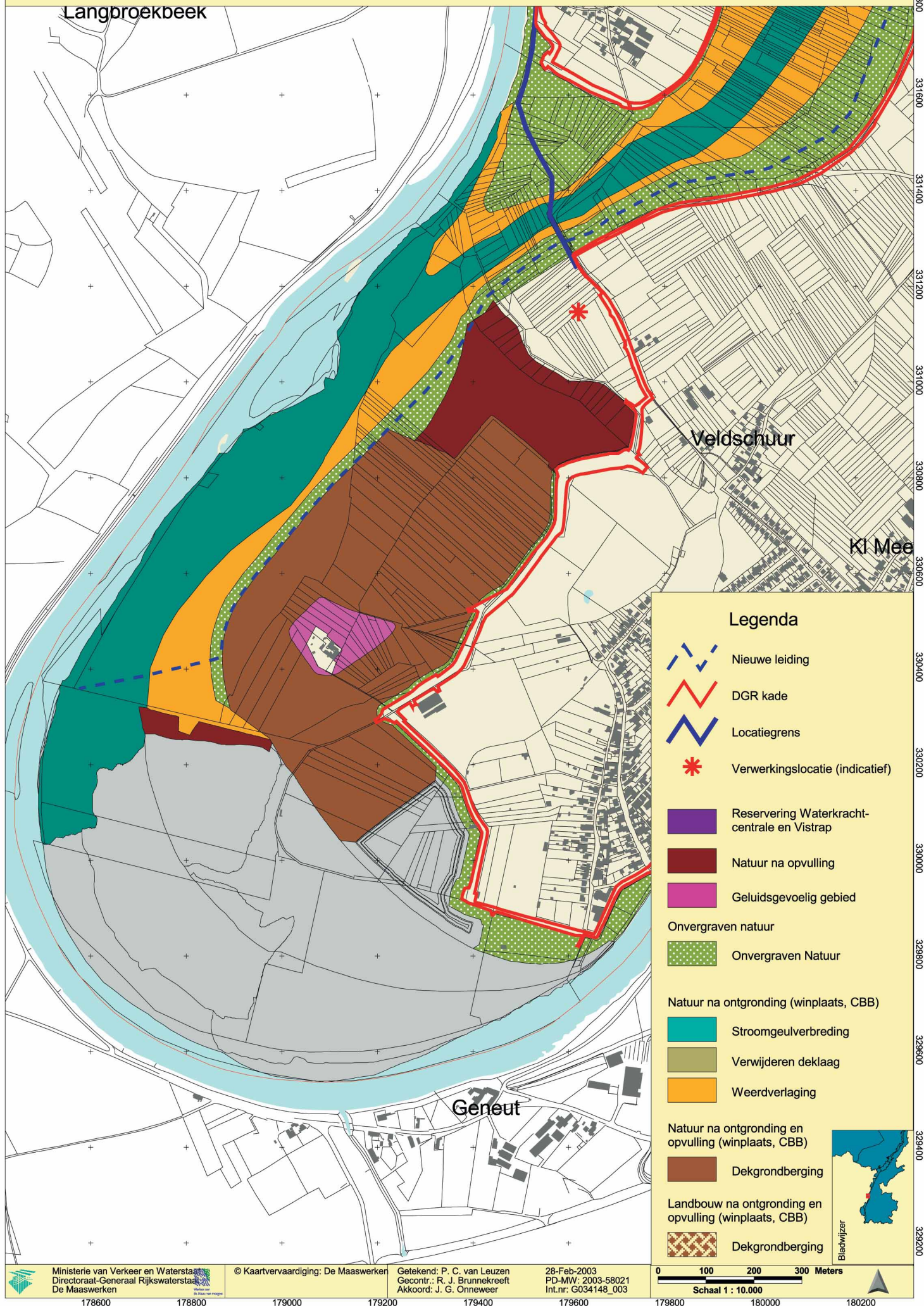
◀ vorige    volgende ▶  
 inhoudsopgave  
 overzicht



◀ vorige    volgende ▶

inhoudsopgave

overzicht



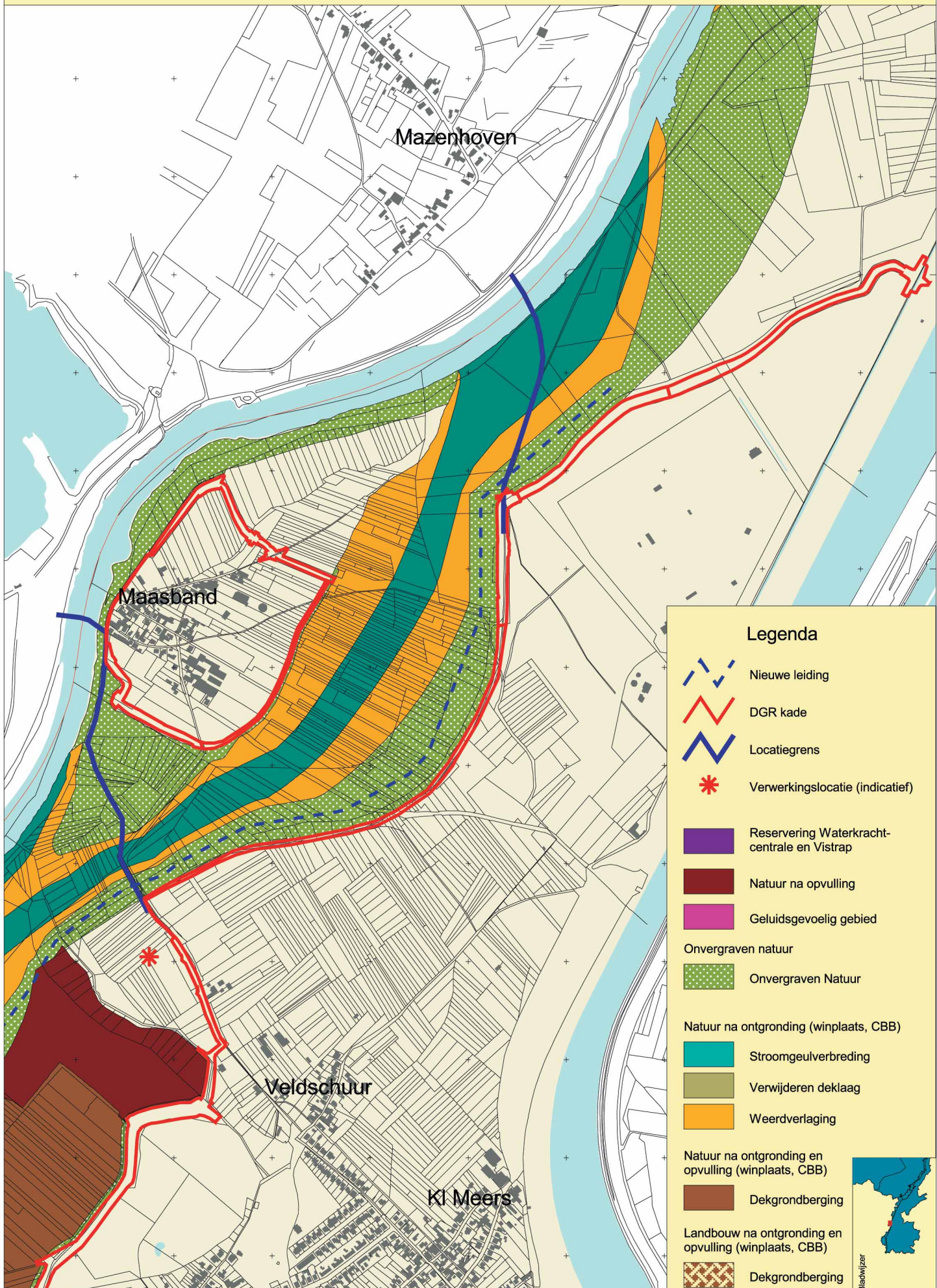
### Legenda

- Nieuwe leiding
- DGR kade
- Locatiegrens
- Verwerkingslocatie (indicatief)
- Reservering Waterkrachtcentrale en Vistrap
- Natuur na opvulling
- Geluidsgevoelig gebied
- Onvergraven natuur**
- Onvergraven Natuur
- Natuur na ontgraving (winplaats, CBB)**
- Stroomgeulverbreding
- Verwijderen deklaag
- Weerdverlaging
- Natuur na ontgraving en opvulling (winplaats, CBB)**
- Dekgrondbergig
- Landbouw na ontgraving en opvulling (winplaats, CBB)**
- Dekgrondbergig

◀ vorige volgende ▶

inhoudsopgave

overzicht



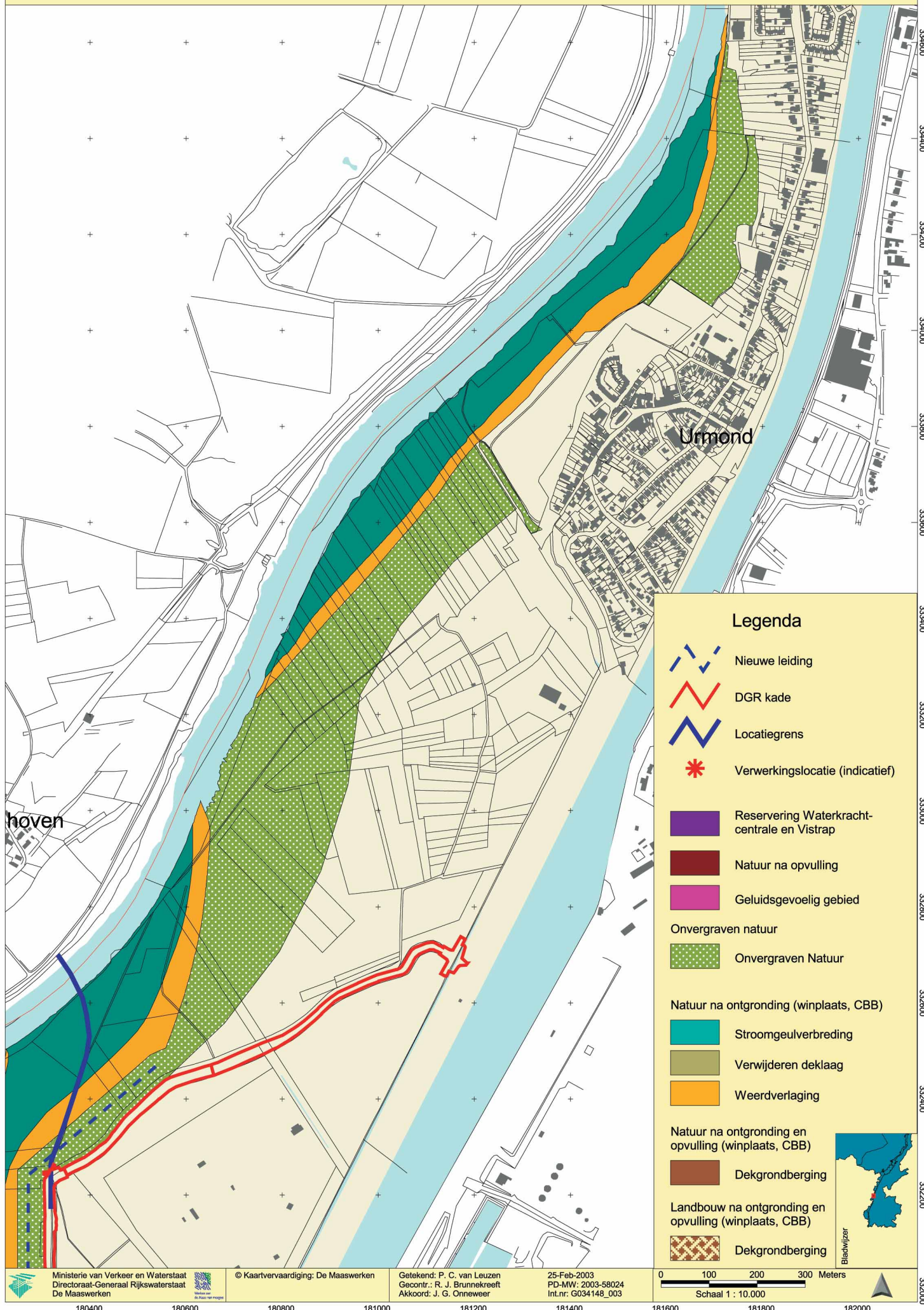
### Legenda

- Nieuwe leiding
- DGR kade
- Locatiegrens
- Verwerkingslocatie (indicatief)
- Reservering Waterkrachtcentrale en Vistrap
- Natuur na opvulling
- Geluidsgevoelig gebied
- Onvergraven natuur**
- Onvergraven Natuur
- Natuur na ontgroning (winplaats, CBB)**
- Stroomgeulverbreding
- Verwijderen deklaag
- Weerdverlaging
- Natuur na ontgroning en opvulling (winplaats, CBB)**
- Dekgrondberging
- Landbouw na ontgroning en opvulling (winplaats, CBB)**
- Dekgrondberging

◀ vorige volgende ▶

inhoudsopgave

overzicht



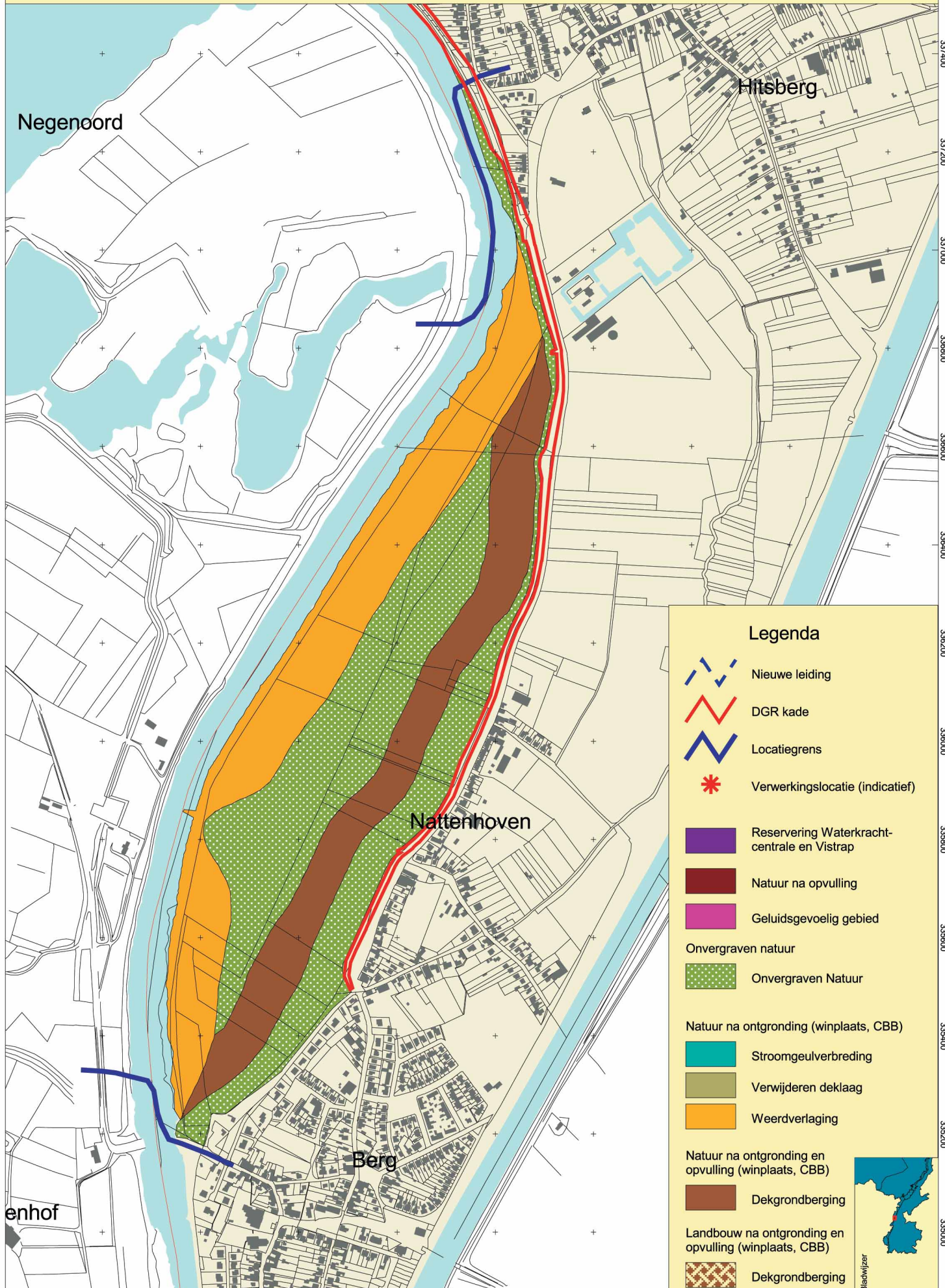
### Legenda

- Nieuwe leiding
- DGR kade
- Locatiegrens
- Verwerkingslocatie (indicatief)
- Reservering Waterkrachtcentrale en Vistrap
- Natuur na opvulling
- Geluidsgevoelig gebied
- Onvergraven natuur
  - Onvergraven Natuur
- Natuur na ontgroning (winplaats, CBB)
  - Stroomgeulverbreding
  - Verwijderen deklaag
  - Weerdverlaging
- Natuur na ontgroning en opvulling (winplaats, CBB)
  - Dekgrondberging
  - Landbouw na ontgroning en opvulling (winplaats, CBB)
  - Dekgrondberging

◀ vorige    volgende ▶

inhoudsopgave

overzicht



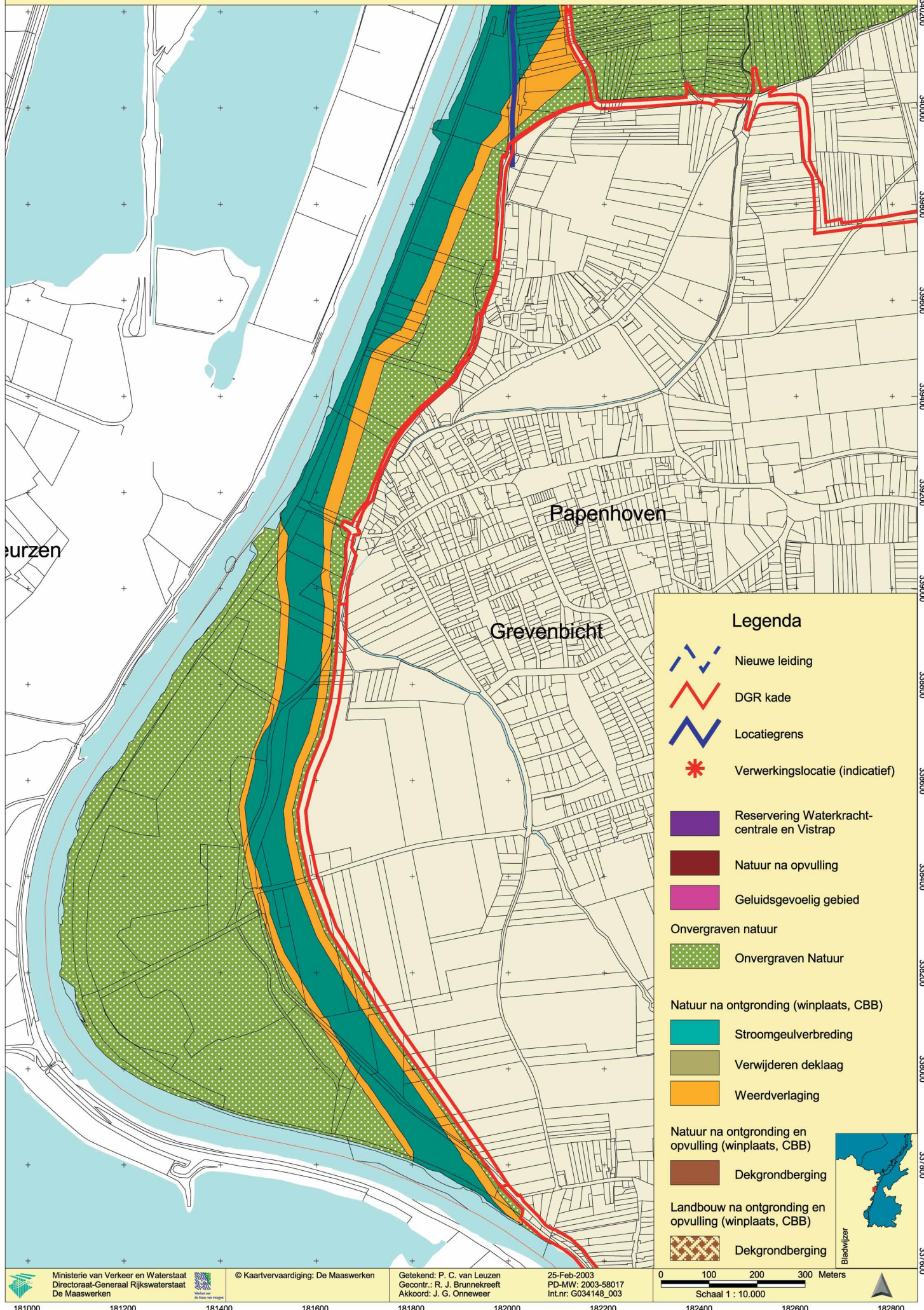
### Legenda

- Nieuwe leiding
- DGR kade
- Locatiegrens
- Verwerkingslocatie (indicatief)
- Reservering Waterkrachtcentrale en Vistrap
- Natuur na opvulling
- Geluidsgevoelig gebied
- Onvergraven natuur**
- Onvergraven Natuur
- Natuur na ontgroning (winplaats, CBB)**
- Stroomgeulverbreding
- Verwijderen deklaag
- Weerdverlaging
- Natuur na ontgroning en opvulling (winplaats, CBB)**
- Dekgrondberging
- Landbouw na ontgroning en opvulling (winplaats, CBB)**
- Dekgrondberging




◀ vorige    volgende ▶

inhoudsopgave

overzicht



**Legenda**

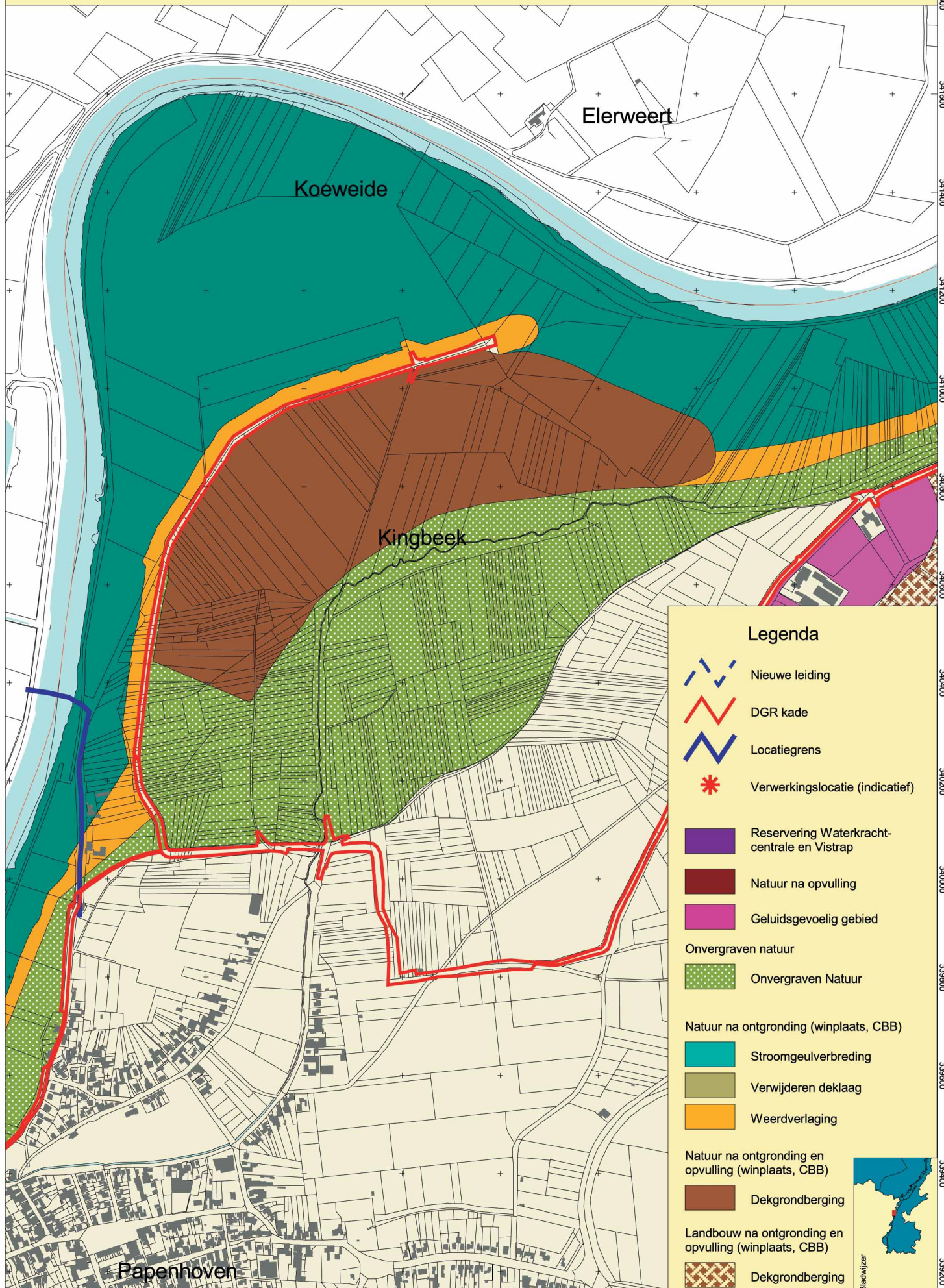
-  Nieuwe leiding
-  DGR kade
-  Locatiegrens
-  Verwerkingslocatie (indicatief)
-  Reservering Waterkrachtcentrale en Vistrap
-  Natuur na opvulling
-  Geluidsgevoelig gebied
- Onvergraven natuur**
-  Onvergraven Natuur
- Natuur na ontgroning (winplaats, CBB)**
-  Stroomgeulverbreding
-  Verwijderen deklaag
-  Weerdverlaging
- Natuur na ontgroning en opvulling (winplaats, CBB)**
-  Dekgrondberging
- Landbouw na ontgroning en opvulling (winplaats, CBB)**
-  Dekgrondberging





◀ vorige volgende ▶

inhoudsopgave

overzicht



Legenda

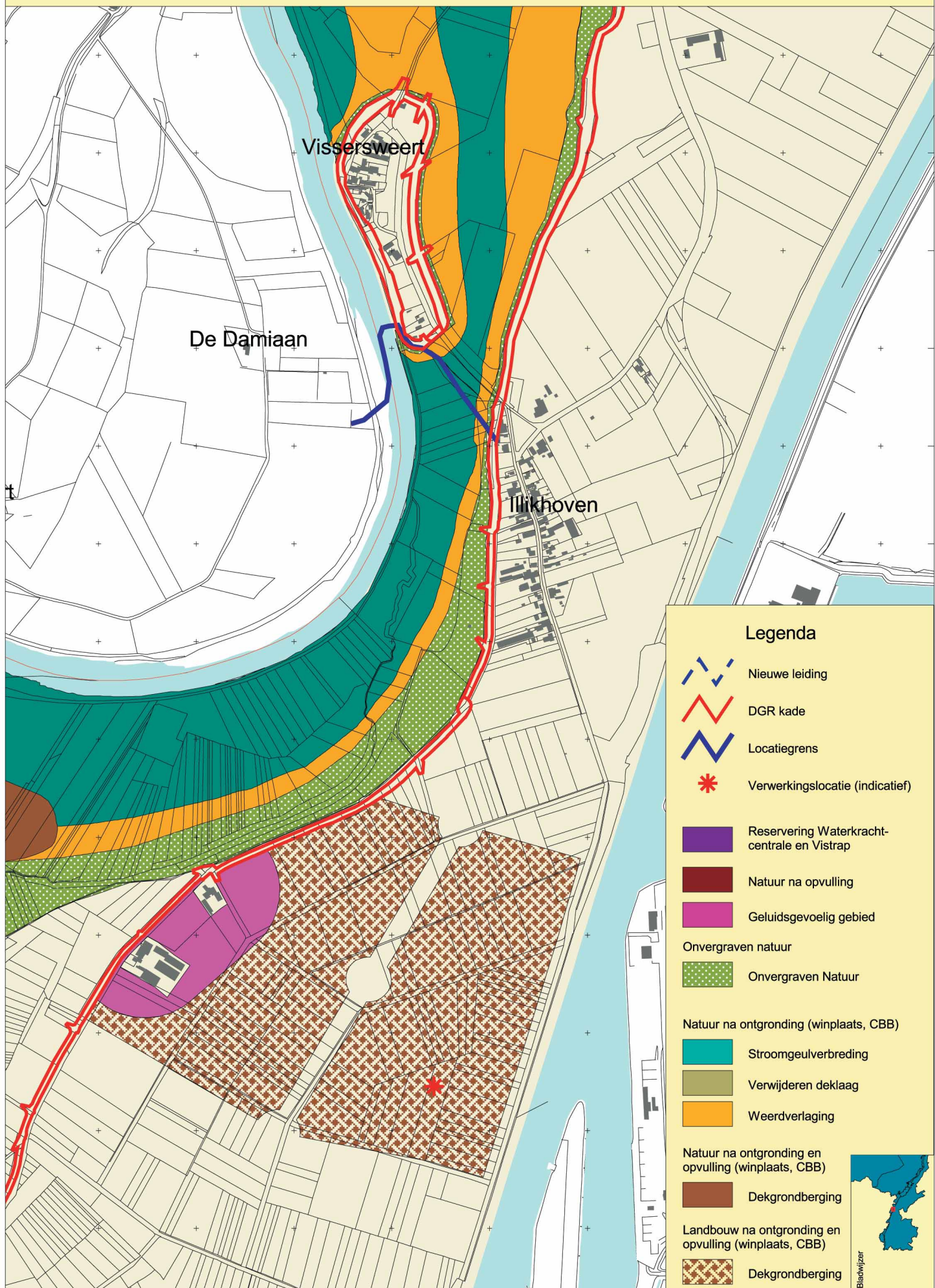
-  Nieuwe leiding
-  DGR kade
-  Locatiegrens
-  Verwerkingslocatie (indicatief)
-  Reservering Waterkrachtcentrale en Vistrap
-  Natuur na opvulling
-  Geluidsgevoelig gebied
- Onvergraven natuur**
-  Onvergraven Natuur
- Natuur na ontgroning (winplaats, CBB)**
-  Stroomgeulverbreding
-  Verwijderen deklaag
-  Weerdverlaging
- Natuur na ontgroning en opvulling (winplaats, CBB)**
-  De grondberg
- Landbouw na ontgroning en opvulling (winplaats, CBB)**
-  De grondberg



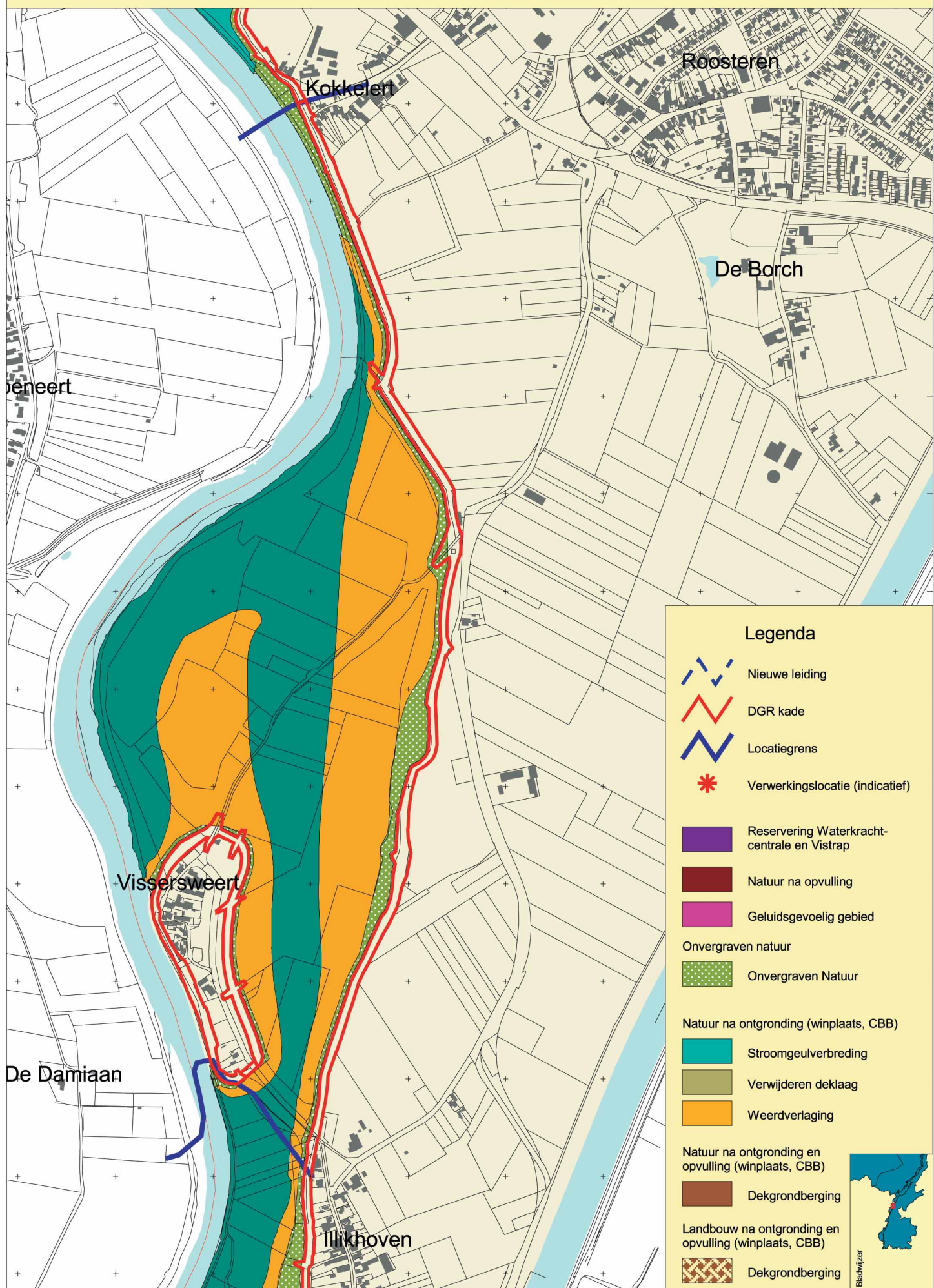
◀ vorige volgende ▶

inhoudsopgave

overzicht



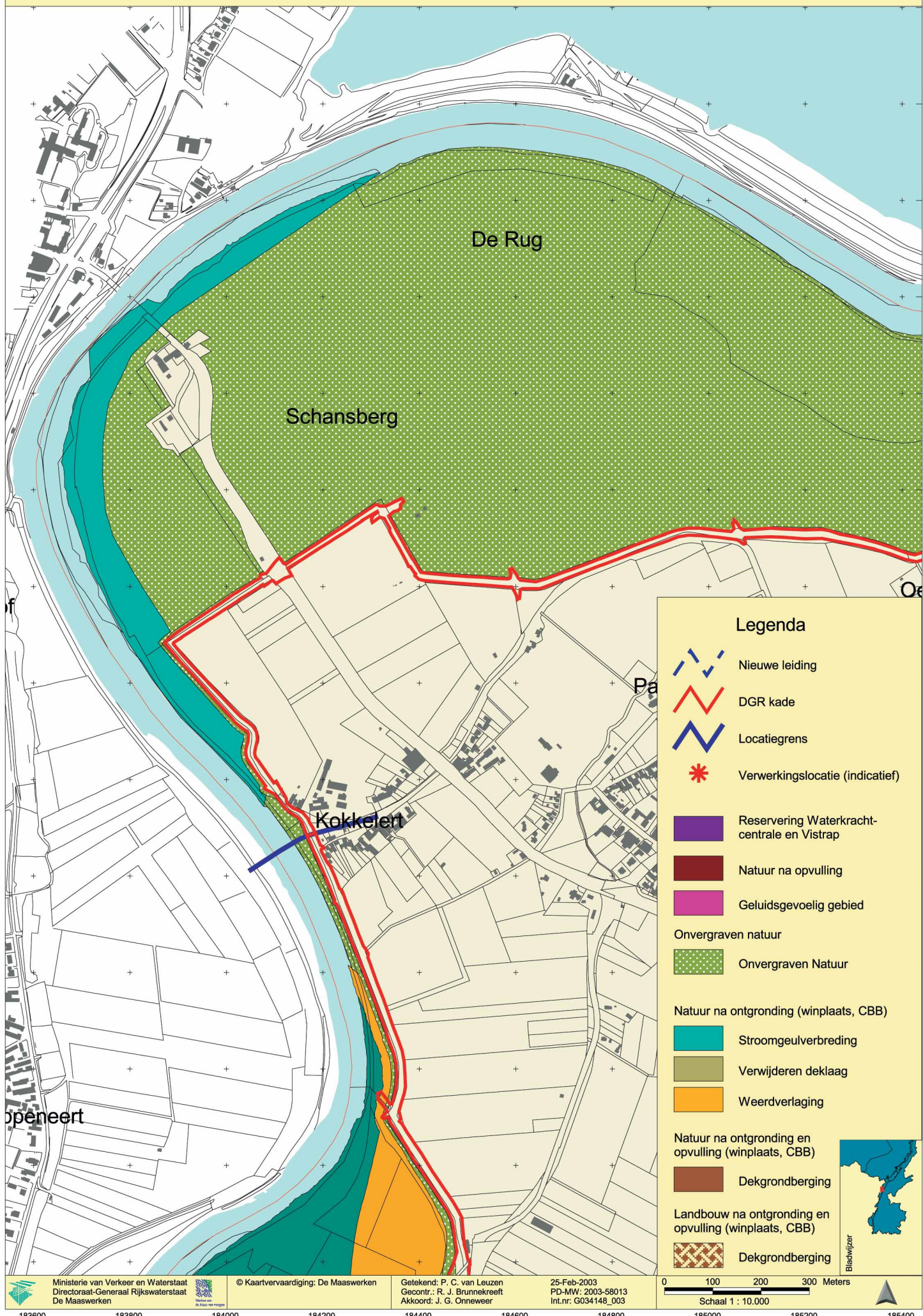
◀ vorige    volgende ▶  
 inhoudsopgave  
 overzicht



◀ vorige volgende ▶

inhoudsopgave

overzicht



- ◀ vorige
- inhoudsopgave
- overzicht

